





Introducción.....	10
Consideraciones Metodológicas.....	11
<b>1 Aspectos Generales del Sistema Educativo Argentino</b>	
El Sistema Educativo .....	13
Los principales componentes del sistema educativo.....	13
Alumnos .....	14
Establecimientos educativos .....	14
Cargos docentes y horas cátedra.....	15
<b>2 Educación Común</b>	
Nivel Inicial.....	17
Educación General Básica .....	18
Educación General Básica: Ciclos 1 y 2.....	19
Educación General Básica: Ciclo 3 .....	19
Nivel Polimodal.....	20
Nivel Superior no Universitario .....	22
Ámbito Rural .....	24
<b>3 Regímenes Especiales</b>	
Educación de Adultos.....	26
Educación Especial .....	27
Otros servicios educativos .....	28
<b>4 Cuadros Estadísticos</b>	
(Información detallada en página siguiente)	
Todos los tipos de educación .....	29
Educación Común .....	43
Educación de Adultos.....	166
Educación Especial .....	181
Otros Servicios Educativos .....	199
<b>5 Glosario .....</b>	<b>210</b>



## 4 - Índice De Cuadros Estadísticos

## 4.1 TODOS LOS TIPOS DE EDUCACIÓN

<b>1. Alumnos por tipo de educación según división político-territorial .....</b>	<b>30</b>
1.1 Alumnos por tipo de educación del sector de gestión estatal según división político-territorial .....	31
1.2 Alumnos por tipo de educación del sector de gestión privado según división político-territorial .....	32
<b>2. Establecimientos por sector de gestión según división político-territorial .....</b>	<b>33</b>
<b>3. Establecimientos por tipo de educación según división político-territorial.....</b>	<b>34</b>
3.1 Establecimientos por tipo de educación del sector de gestión estatal según división político-territorial .....	35
3.2 Establecimientos por tipo de educación del sector de gestión privado según división político-territorial .....	36
<b>4. Cargos docentes por tipo de educación según división político-territorial .....</b>	<b>37</b>
4.1 Cargos docentes por tipo de educación del sector de gestión estatal según división político-territorial .....	38
4.2 Cargos docentes por tipo de educación del sector de gestión privado según división político-territorial .....	39
<b>5. Horas cátedra por tipo de educación según división político-territorial .....</b>	<b>40</b>
5.1 Horas cátedra por tipo de educación del sector de gestión estatal según división político-territorial .....	41
5.2 Horas cátedra por tipo de educación del sector de gestión privado según división político-territorial .....	42

## 4.2 EDUCACIÓN COMÚN

## 1 – Resumen

<b>1. Alumnos por nivel/ciclo de enseñanza según división político-territorial .....</b>	<b>44</b>
1.1 Alumnos por nivel/ciclo de enseñanza del sector de gestión estatal según división político-territorial.....	45
1.2 Alumnos por nivel/ciclo de enseñanza del sector de gestión privado según división político-territorial .....	46
<b>2. Unidades Educativas por nivel/ciclo de enseñanza según división político-territorial.....</b>	<b>47</b>
2.1 Unidades Educativas por nivel/ciclo de enseñanza del sector de gestión estatal según división político-territorial .....	48
2.2 Unidades Educativas por nivel/ciclo de enseñanza del sector de gestión privado según división político-territorial .....	49
<b>3. Cargos docentes por nivel/ciclo de enseñanza según división político-territorial.....</b>	<b>50</b>
3.1 Cargos docentes por nivel/ciclo de enseñanza del sector de gestión estatal según división político-territorial .....	51
3.2 Cargos docentes por nivel/ciclo de enseñanza del sector de gestión privado según división político-territorial .....	52
<b>4. Horas cátedra por nivel/ciclo de enseñanza según división político-territorial.....</b>	<b>53</b>
4.1 Horas cátedra por nivel/ciclo de enseñanza del sector de gestión estatal según división político-territorial .....	54
4.2 Horas cátedra por nivel/ciclo de enseñanza del sector de gestión privado según división político-territorial .....	55



## 2 – Nivel Inicial

<b>1. Alumnos y porcentaje de mujeres del nivel de enseñanza inicial por ciclo según división político-territorial .....</b>	<b>57</b>
1.1 Alumnos y porcentaje de mujeres del nivel de enseñanza inicial por ciclo del sector de gestión estatal según división político-territorial .....	58
1.2 Alumnos y porcentaje de mujeres del nivel de enseñanza inicial por ciclo del sector de gestión privado según división político-territorial.....	59
<b>2. Alumnos del nivel de enseñanza inicial por jornada y turno de funcionamiento según división político-territorial .....</b>	<b>60</b>
2.1 Alumnos del nivel de enseñanza inicial por jornada y turno de funcionamiento del sector de gestión estatal según división político-territorial.....	61
2.2 Alumnos del nivel de enseñanza inicial por jornada y turno de funcionamiento del sector de gestión privado según división político-territorial.....	62
<b>3. Secciones del nivel de enseñanza inicial por tipo de sección y ciclo según división político-territorial .....</b>	<b>63</b>
3.1 Secciones del nivel de enseñanza inicial por tipo de sección y ciclo del sector de gestión estatal según división político-territorial .....	64
3.2 Secciones del nivel de enseñanza inicial por tipo de sección y ciclo del sector de gestión privado según división político-territorial .....	65
<b>4. Cargos docentes del nivel de enseñanza inicial por función educativa según división político-territorial .....</b>	<b>66</b>
4.1 Cargos docentes del nivel de enseñanza inicial por función educativa del sector de gestión estatal según división político-territorial .....	67
4.2 Cargos docentes del nivel de enseñanza inicial por función educativa del sector de gestión privado según división político-territorial .....	68
<b>5. Horas cátedra del nivel de enseñanza inicial por sector de gestión según división político-territorial .....</b>	<b>69</b>

## 3 – Educación General Básica: Ciclos 1 y 2

<b>1. Alumnos del nivel de enseñanza EGB 1 y 2/Primario por ciclo y año de estudio según división político-territorial .....</b>	<b>71</b>
1.1 Alumnos del nivel de enseñanza EGB 1 y 2/Primario por ciclo y año de estudio del sector de gestión estatal según división político-territorial.....	72
1.1 Alumnos del nivel de enseñanza EGB 1 y 2/Primario por ciclo y año de estudio del sector de gestión privado según división político-territorial.....	73
<b>2. Porcentaje de mujeres del nivel de enseñanza EGB 1 y 2/Primario por ciclo y año de estudio según división político-territorial .....</b>	<b>74</b>
2.1 Porcentaje de mujeres del nivel de enseñanza EGB 1 y 2/Primario por ciclo y año de estudio del sector de gestión estatal según división político-territorial .....	75
2.2 Porcentaje de mujeres del nivel de enseñanza EGB 1 y 2/Primario por ciclo y año de estudio del sector de gestión privado según división político-territorial.....	76
<b>3. Alumnos del nivel de enseñanza EGB 1 y 2/Primario por jornada y turno de funcionamiento según división político-territorial .....</b>	<b>77</b>
3.1 Alumnos del nivel de enseñanza EGB 1 y 2/Primario por jornada y turno de funcionamiento del sector de gestión estatal según división político-territorial .....	78



3.2 Alumnos del nivel de enseñanza EGB 1 y 2/Primario por jornada y turno de funcionamiento del sector de gestión privado según división político-territorial.....	79
<b>4. Secciones del nivel de enseñanza EGB 1 y 2/Primario por tipo de sección y año de estudio según división político-territorial.....</b>	<b>80</b>
4.1 Secciones del nivel de enseñanza EGB 1 y 2/Primario por tipo de sección y año de estudio del sector de gestión estatal según división político-territorial.....	81
4.2 Secciones del nivel de enseñanza EGB 1 y 2/Primario por tipo de sección y año de estudio del sector de gestión privado según división político-territorial.....	82
<b>5. Cargos docentes del nivel de enseñanza EGB 1 y 2/Primario por función educativa según división político-territorial.....</b>	<b>83</b>
5.1 Cargos docentes del nivel de enseñanza EGB 1 y 2/Primario por función educativa del sector de gestión estatal según división político-territorial.....	84
5.2 Cargos docentes del nivel de enseñanza EGB 1 y 2/Primario por función educativa del sector de gestión privado según división político-territorial.....	85
<b>6. Horas cátedra del nivel de enseñanza EGB 1 y 2/Primario por sector de gestión según división político-territorial.....</b>	<b>86</b>

#### 4 – Educación General Básica: Ciclo 3

<b>1. Alumnos y porcentaje de mujeres del nivel de enseñanza EGB 3/Medio por año de estudio según división político-territorial.....</b>	<b>88</b>
1.1 Alumnos y porcentaje de mujeres del nivel de enseñanza EGB 3/Medio por año de estudio del sector de gestión estatal según división político-territorial.....	89
1.2 Alumnos y porcentaje de mujeres del nivel de enseñanza EGB 3/Medio por año de estudio del sector de gestión privado según división político-territorial.....	90
<b>2. Alumnos del nivel de enseñanza EGB 3 por jornada y turno de funcionamiento según división político-territorial.....</b>	<b>91</b>
2.1 Alumnos del nivel de enseñanza EGB 3 por jornada y turno de funcionamiento del sector de gestión estatal según división político-territorial.....	92
2.2 Alumnos del nivel de enseñanza EGB 3 por jornada y turno de funcionamiento del sector de gestión privado según división político-territorial.....	93
<b>3. Secciones del nivel de enseñanza EGB 3/Medio por tipo de sección y año de estudio según división político-territorial.....</b>	<b>94</b>
3.1 Secciones del nivel de enseñanza EGB 3/Medio por tipo de sección y año de estudio del sector de gestión estatal según división político-territorial.....	95
3.2 Secciones del nivel de enseñanza EGB 3/Medio por tipo de sección y año de estudio del sector de gestión privado según división político-territorial.....	96
<b>4. Cargos docentes del nivel de enseñanza EGB 3 por función educativa según división político-territorial.....</b>	<b>97</b>
4.1 Cargos docentes del nivel de enseñanza EGB 3 por función educativa del sector de gestión estatal según división político-territorial.....	98
4.2 Cargos docentes del nivel de enseñanza EGB 3 por función educativa del sector de gestión privado según división político-territorial.....	99
<b>5. Horas cátedra del nivel de enseñanza EGB 3 por sector de gestión según división político-territorial.....</b>	<b>100</b>



## 5 – Nivel Polimodal

<b>1. Alumnos y porcentaje de mujeres del nivel de enseñanza Polimodal por año de estudio según división político-territorial .....</b>	<b>102</b>
1.1 Alumnos y porcentaje de mujeres del nivel de enseñanza Polimodal por año de estudio del sector de gestión estatal según división político-territorial .....	103
1.2 Alumnos y porcentaje de mujeres del nivel de enseñanza Polimodal por año de estudio del sector de gestión privado según división político-territorial .....	104
<b>2. Alumnos del nivel de enseñanza Polimodal/Medio por jornada y turno de funcionamiento según división político-territorial .....</b>	<b>105</b>
2.1 Alumnos del nivel de enseñanza Polimodal/Medio por jornada y turno de funcionamiento del sector de gestión estatal según división político-territorial .....	106
2.2 Alumnos del nivel de enseñanza Polimodal/Medio por jornada y turno de funcionamiento del sector de gestión privado según división político-territorial .....	107
<b>3. Secciones del nivel de enseñanza Polimodal/Medio por tipo de sección y año de estudio según división político-territorial .....</b>	<b>108</b>
3.1 Secciones del nivel de enseñanza Polimodal/Medio por tipo de sección y año de estudio del sector de gestión estatal según división político-territorial .....	109
3.2 Secciones del nivel de enseñanza Polimodal/Medio por tipo de sección y año de estudio del sector de gestión privado según división político-territorial .....	110
<b>4. Alumnos del nivel de enseñanza Medio por modalidad según división político-territorial .....</b>	<b>111</b>
4.1 Alumnos del nivel de enseñanza Medio por modalidad del sector de gestión estatal según división político-territorial .....	112
4.2 Alumnos del nivel de enseñanza Medio por modalidad del sector de gestión privado según división político-territorial .....	113
<b>5. Porcentaje de mujeres del nivel de enseñanza Medio por modalidad según división político-territorial .....</b>	<b>114</b>
5.1 Porcentaje de mujeres del nivel de enseñanza Medio por modalidad del sector de gestión estatal según división político-territorial .....	115
5.2 Porcentaje de mujeres del nivel de enseñanza Medio por modalidad del sector de gestión privado según división político-territorial .....	116
<b>6. Alumnos del nivel de enseñanza Polimodal por modalidad según división político-territorial .....</b>	<b>117</b>
6.1 Alumnos del nivel de enseñanza Polimodal por modalidad del sector de gestión estatal según división político-territorial .....	118
6.2 Alumnos del nivel de enseñanza Polimodal por modalidad del sector de gestión privado según división político-territorial .....	119
<b>7. Porcentaje de mujeres del nivel de enseñanza Polimodal por modalidad según división político-territorial .....</b>	<b>120</b>
7.1 Porcentaje de mujeres del nivel de enseñanza Polimodal por modalidad del sector de gestión estatal según división político-territorial .....	121
7.2 Porcentaje de mujeres del nivel de enseñanza Polimodal por modalidad del sector de gestión privado según división político-territorial .....	122
<b>8. Egresados y porcentaje de mujeres del nivel de enseñanza Medio por modalidad según división político-territorial .....</b>	<b>123</b>
8.1 Egresados y porcentaje de mujeres del nivel de enseñanza Medio por modalidad del sector de gestión estatal según división político-territorial .....	124



8.2 Egresados y porcentaje de mujeres del nivel de enseñanza Medio por modalidad del sector de gestión privado según división político-territorial..... 125

**9. Egresados del nivel de enseñanza Polimodal por modalidad según división político-territorial..... 126**

9.1 Egresados del nivel de enseñanza Polimodal por modalidad del sector de gestión estatal según división político-territorial ..... 127

9.2 Egresados del nivel de enseñanza Polimodal por modalidad del sector de gestión privado según división político-territorial ..... 128

**10. Porcentaje de mujeres del nivel de enseñanza Polimodal por modalidad según división político-territorial ..... 129**

10.1 Porcentaje de mujeres del nivel de enseñanza Polimodal por modalidad del sector de gestión estatal según división político-territorial..... 130

10.2 Porcentaje de mujeres del nivel de enseñanza Polimodal por modalidad del sector de gestión privado según división político-territorial..... 131

**11. Cargos docentes del nivel de enseñanza Polimodal/Medio por función educativa según división político-territorial..... 132**

11.1 Cargos docentes del nivel de enseñanza Polimodal/Medio por función educativa del sector de gestión estatal según división político-territorial ..... 133

11.2 Cargos docentes del nivel de enseñanza Polimodal/Medio por función educativa del sector de gestión privado según división político-territorial..... 134

**12. Horas cátedra del nivel de enseñanza Polimodal/Medio por sector de gestión según división político-territorial ..... 135**

**6 – Nivel Superior no Universitario**

**1. Alumnos y porcentaje de mujeres del nivel de enseñanza Superior no Universitario según división político-territorial..... 137**

**2. Alumnos del nivel de enseñanza Superior no Universitario por tipo de carrera según división político-territorial ..... 138**

2.1 Alumnos del nivel de enseñanza Superior no Universitario por tipo de carrera del sector de gestión estatal según división político-territorial..... 139

2.2 Alumnos del nivel de enseñanza Superior no Universitario por tipo de carrera del sector de gestión privado según división político-territorial..... 140

**3. Alumnos y porcentaje de mujeres del nivel de enseñanza Superior no Universitario por rama según división político-territorial ..... 141**

3.1 Alumnos y porcentaje de mujeres del nivel de enseñanza Superior no Universitario por rama del sector de gestión estatal según división político-territorial ..... 142

3.2 Alumnos y porcentaje de mujeres del nivel de enseñanza Superior no Universitario por rama del sector de gestión privado según división político-territorial..... 143

**4. Carreras de grado: Egresados y porcentaje de mujeres del nivel de enseñanza Superior no Universitario por tipo de formación según división político-territorial..... 144**

4.1 Carreras de grado: Egresados y porcentaje de mujeres del nivel de enseñanza Superior no Universitario por tipo de formación del sector de gestión estatal según división político-territorial ..... 145

4.2 Carreras de grado: Egresados y porcentaje de mujeres del nivel de enseñanza Superior no Universitario por tipo de formación del sector de gestión privado según división político-territorial..... 146

**5. Carreras de posgrado: Egresados y porcentaje de mujeres del nivel de enseñanza Superior no Universitario por tipo de formación según división político-territorial ..... 147**





5.1 Carreras de posgrado: Egresados y porcentaje de mujeres del nivel de enseñanza Superior no Universitario por tipo de formación del sector de gestión estatal según división político-territorial .....	148
5.2 Carreras de posgrado: Egresados y porcentaje de mujeres del nivel de enseñanza Superior no Universitario por tipo de formación del sector de gestión privado según división político-territorial .....	149
<b>6. Carreras de postítulo: Egresados y porcentaje de mujeres del nivel de enseñanza Superior no Universitario por tipo de formación según división político-territorial.....</b>	<b>150</b>
6.1 Carreras de postítulo: Egresados y porcentaje de mujeres del nivel de enseñanza Superior no Universitario por tipo de formación del sector de gestión estatal según división político-territorial .....	151
6.2 Carreras de postítulo: Egresados y porcentaje de mujeres del nivel de enseñanza Superior no Universitario por tipo de formación del sector de gestión privado según división político-territorial .....	152
<b>7. Cargos docentes del nivel de enseñanza Superior no Universitario por función educativa según división político-territorial .....</b>	<b>153</b>
7.1 Cargos docentes del nivel de enseñanza Superior no Universitario por función educativa del sector de gestión estatal según división político-territorial .....	154
7.2 Cargos docentes del nivel de enseñanza Superior no Universitario por función educativa del sector de gestión privado según división político-territorial.....	155
<b>8. Horas cátedra del nivel de enseñanza Superior no Universitario por sector según división político-territorial .....</b>	<b>156</b>

## 7 – Ámbito Rural

<b>1. Unidades educativas del sector de gestión estatal por nivel/ciclo de enseñanza según división político-territorial .....</b>	<b>158</b>
1.1 Proporción de unidades educativas del ámbito rural y sector de gestión estatal sobre el total de unidades del sector estatal, por nivel/ciclo de enseñanza según división político-territorial.....	159
<b>2. Alumnos matriculados por nivel/ciclo de enseñanza del sector de gestión estatal según división político-territorial.....</b>	<b>160</b>
2.1 Proporción de alumnos matriculados en el ámbito rural y sector de gestión estatal sobre el total de alumnos matriculados en el sector estatal por nivel/ciclo de enseñanza según división político-territorial .....	161
<b>3. Cargos docentes del sector de gestión estatal por nivel/ciclo de enseñanza según división político-territorial .....</b>	<b>162</b>
3.1 Proporción de Cargos docentes del ámbito rural y sector de gestión estatal sobre el total de cargos docentes en el sector estatal por nivel/ciclo de enseñanza según división político-territorial.....	163
<b>4. Horas cátedra por nivel/ciclo de enseñanza según división político-territorial.....</b>	<b>164</b>
4.1 Proporción de Horas cátedra del ámbito rural y sector de gestión estatal sobre el total de horas cátedra en el sector estatal por nivel/ciclo de enseñanza según división político-territorial .....	165

## 4.3 EDUCACIÓN DE ADULTOS

<b>1. Alumnos y porcentaje de mujeres por nivel de enseñanza según división político-territorial .....</b>	<b>167</b>
1.1 Alumnos y porcentaje de mujeres por nivel de enseñanza del sector de gestión estatal según división político-territorial .....	168
1.2 Alumnos y porcentaje de mujeres por nivel de enseñanza del sector de gestión privado según división político-territorial .....	169
<b>2. Unidades educativa por nivel de enseñanza y sector de gestión según división político-territorial .....</b>	<b>170</b>



<b>3. Egresados del nivel de enseñanza medio/polimodal por modalidad según división político-territorial .....</b>	<b>171</b>
3.1 Egresados del nivel de enseñanza medio/polimodal por modalidad del sector de gestión estatal según división político-territorial .....	172
3.2 Egresados del nivel de enseñanza medio/polimodal por modalidad del sector de gestión privado según división político-territorial .....	173
<b>4. Porcentaje de mujeres egresadas del nivel de enseñanza medio/polimodal por modalidad según división político-territorial .....</b>	<b>174</b>
4.1 Porcentaje de mujeres egresadas del nivel de enseñanza medio/polimodal por modalidad del sector de gestión estatal según división político-territorial .....	175
4.2 Porcentaje de mujeres egresadas del nivel de enseñanza medio/polimodal por modalidad del sector de gestión privado según división político-territorial .....	176
<b>5. Cargos docentes por nivel de enseñanza y función educativa según división político-territorial .....</b>	<b>177</b>
5.1 Cargos docentes por nivel de enseñanza y función educativa del sector de gestión estatal según división político-territorial .....	178
5.2 Cargos docentes por nivel de enseñanza y función educativa del sector de gestión privado según división político-territorial .....	179
<b>6. Horas cátedra por nivel de enseñanza y por sector de gestión según división político-territorial .....</b>	<b>180</b>

#### 4.4 EDUCACIÓN ESPECIAL

<b>1. Alumnos y porcentaje de mujeres por nivel/ciclo de enseñanza según división político-territorial .....</b>	<b>182</b>
1.1 Alumnos y porcentaje de mujeres por nivel/ciclo de enseñanza del sector de gestión estatal según división político-territorial .....	183
1.2 Alumnos y porcentaje de mujeres por nivel/ciclo de enseñanza del sector de gestión privado según división político-territorial .....	184
<b>2. Unidades educativa por nivel/ciclo de enseñanza y sector de gestión según división político-territorial .....</b>	<b>185</b>
<b>3. Cargos docentes de todos los niveles/ciclo de enseñanza por sector según división político-territorial .....</b>	<b>186</b>
<b>4. Alumnos del nivel de enseñanza Inicial por tipo de problemática atendida según división político-territorial .....</b>	<b>187</b>
4.1 Alumnos del nivel de enseñanza Inicial por tipo de problemática atendida del sector de gestión estatal según división político-territorial.....	188
4.2 Alumnos del nivel de enseñanza Inicial por tipo de problemática atendida del sector de gestión privado según división político-territorial.....	189
<b>5. Alumnos del nivel de enseñanza Primario/EGB por tipo de problemática atendida según división político-territorial.....</b>	<b>190</b>
5.1 Alumnos del nivel de enseñanza Primario/EGB por tipo de problemática atendida del sector de gestión estatal según división político-territorial.....	191
5.2 Alumnos del nivel de enseñanza Primario/EGB por tipo de problemática atendida del sector de gestión privado según división político-territorial.....	192



<b>6. Alumnos integrados a la educación común y de adultos por tipo de educación y nivel de enseñanza según división político-territorial .....</b>	<b>193</b>
6.1 Alumnos integrados a la educación común y de adultos por tipo de educación y nivel de enseñanza del sector de gestión estatal según división político-territorial .....	194
6.2 Alumnos integrados a la educación común y de adultos por tipo de educación y nivel de enseñanza del sector de gestión privado según división político-territorial .....	195
<b>7. Alumnos integrados a la educación común y de adultos por tipo de problemática atendida según división político-territorial .....</b>	<b>196</b>
7.1 Alumnos integrados a la educación común y de adultos por tipo de problemática atendida del sector de gestión estatal según división político-territorial .....	197
7.2 Alumnos integrados a la educación común y de adultos por tipo de problemática atendida del sector de gestión privado según división político-territorial .....	198

#### 4.5 OTROS SERVICIOS EDUCATIVOS

<b>1. Alumnos por tipo de servicio según división político-territorial .....</b>	<b>200</b>
1.1 Alumnos por tipo de servicio del sector de gestión estatal según división político-territorial .....	201
1.2 Alumnos por tipo de servicio del sector de gestión privado según división político-territorial .....	202
<b>2. Cargos docentes por tipo de servicio según división político-territorial .....</b>	<b>203</b>
2.1 Cargos docentes por tipo de servicio del sector de gestión estatal según división político-territorial .....	204
2.2 Cargos docentes por tipo de servicio del sector de gestión privado según división político-territorial .....	205
<b>3. Horas cátedra por tipo de servicio según división político-territorial .....</b>	<b>206</b>
3.1 Horas cátedra por tipo de servicio del sector de gestión estatal según división político-territorial .....	207
3.2 Horas cátedra por tipo de servicio del sector de gestión privado según división político-territorial .....	208



El Departamento Planeamiento y Estadística es la unidad del Ministerio de Educación de la Provincia responsable de producir información educativa en el marco de la Red Federal de Información Educativa dependiente de la Dirección Nacional de Información y Evaluación de la Calidad Educativa (DiNIECE) del Ministerio de Educación, Ciencia y Tecnología de la Nación.

Su misión es brindar información de calidad y oportuna para la planificación y gestión educativas, tanto para la toma de decisiones por parte de las autoridades como de los docentes, tendiente al mejoramiento progresivo y sostenido de la calidad de la educación de la provincia.

Para ello produce, analiza y difunde información sobre diferentes aspectos del sistema educativo provincial, con excepción del nivel universitario, y desarrolla investigaciones que aportan elementos sustantivos para mejorar su calidad y equidad. El propósito es contribuir al desarrollo de políticas educativas que promueven la igualdad en el acceso, permanencia y egreso, así como un alto rendimiento académico en sus distintos niveles.

El presente trabajo es el Anuario Estadístico Provincial de datos educativos, el cual mantiene el mismo lineamiento del Anuario Estadístico Nacional.

En el presente, los desafíos que plantea la implementación de la Ley de Financiamiento Educativo recientemente promulgada y la voluntad de definir con amplio consenso una nueva Ley de Educación Nacional reafirman la relevancia de disponer de datos exhaustivos, confiables y oportunos acerca del sistema educativo. En este sentido, el presente Anuario Estadístico resulta un aporte sustantivo, en tanto sistematiza y presenta información cuantitativa sobre las principales características del sistema educativo argentino, correspondiente al año 2007.

Los datos ofrecidos surgen del sistema de estadísticas continuas cuyo principal instrumento es el Relevamiento Anual que, desde hace diez años, realizan en forma conjunta el Ministerio de Educación, Ciencia y Tecnología de la Nación a través de la Dirección Nacional de Información y Evaluación de la Calidad Educativa (DINIECE), y las Unidades de Estadística de las provincias y la Ciudad Autónoma de Buenos Aires, que conforman la Red Federal de Información Educativa.

Esta publicación contiene información referida a la oferta educativa, la organización y magnitud de la matrícula y las designaciones docentes en los niveles nacional, provincial y de la Ciudad Autónoma de Buenos Aires, desglosada por tipo de educación, nivel de enseñanza y sector de gestión.

## Consideraciones Metodológicas



A partir del año 1996 se implementa desde el Ministerio de Educación, Ciencia y Tecnología un Relevamiento Anual (RA) que reúne, al 30 de abril de cada año, la información consolidada a nivel nacional sobre los principales componentes del sistema educativo. Abarca un universo constituido por todos los establecimientos del país de ambos sectores de gestión -estatal y privado-, que imparten educación formal y no formal.

El Relevamiento Anual es la única iniciativa que homologa a nivel de todo el país conceptos, criterios y procedimientos que aseguran la comparabilidad de los datos en adecuadas condiciones de cobertura y calidad. Cada año, la Dirección Nacional de Información y Evaluación de la Calidad Educativa acuerda con las Unidades de Estadística Educativa (UEE) de las provincias y de la Ciudad Autónoma de Buenos Aires los contenidos, las definiciones conceptuales y operativas y la metodología del Relevamiento Anual, y elabora los instrumentos de recolección que las UEE distribuyen y procesan con los datos brindados por los establecimientos educativos del todo el país.

Los datos obtenidos permiten dar cuenta de la cantidad y distribución de los alumnos por edad, tipo de educación, niveles/ciclos de enseñanza y año de estudio, entre otras variables. Esta información de base permite conocer las características de la matrícula, describir procesos relativos a la trayectoria escolar de los alumnos a través de indicadores, caracterizar los establecimientos educativos, identificar ofertas no formales y observar la organización de las plantas funcionales de los establecimientos.

Se presenta la información desagregada en los siguientes niveles o ciclos:

- Nivel Inicial: incluye la información correspondiente a las salas de 3, 4 y 5 años.
- Educación General Básica, Ciclos 1y2/ Primario: incluye la información correspondiente a los seis primeros años de EGB/ Primario.
- Educación General Básica, Tercer Ciclo: incluye información de EGB 3, y 1º y 2º año de Nivel Medio.
- Nivel Polimodal / Medio: incluye información del Nivel Polimodal y de 3º a 5º año de Nivel Medio.
- Nivel Superior no Universitario.

El Relevamiento Anual 2007 alcanzó una cobertura del 98 % de los establecimientos de educación formal, siendo éste el universo al que se refieren los datos de matrícula y designaciones docentes que aquí se presentan. Por su parte, los datos sobre los establecimientos y unidades educativas refieren al total del universo.





## El Sistema Educativo

1.1

En la Argentina existe un sistema federal de gobierno y una organización descentralizada del sistema educativo, de modo que las responsabilidades pedagógicas y administrativas se encuentran distribuidas entre los distintos niveles de gestión gubernamental, tales como el Ministerio de Educación de la Nación y los Ministerios o Secretarías de Educación Provinciales y del Gobierno de la Ciudad de Buenos Aires.

La normativa vigente establece una escolaridad obligatoria de 10 años y fija la siguiente estructura para el sistema educativo argentino:

- Una Estructura Básica que abarca los niveles Inicial, Educación General Básica (EGB), Polimodal y el Nivel Superior no Universitario. Esta estructura corresponde al tipo de educación denominado Común, que se ofrece a población y en contextos que no presentan particularidades o necesidades específicas. La escolaridad obligatoria abarca desde el último año del nivel inicial, correspondiente a la edad teórica de cinco años, hasta el 9º año de la EGB.
- Los Regímenes Especiales tienen por finalidad atender las necesidades no contempladas por la estructura básica. Son: Educación Especial, Educación de Adultos, Educación Artística y Otros Servicios Educativos.

## Principales Componentes

1.2

La información presentada en este Anuario abarca desde el Nivel inicial hasta el Nivel Superior No Universitario, ya que la que corresponde al Nivel Universitario es abordada en los anuarios que publica la Secretaría de Políticas Universitarias del Ministerio de Educación, Ciencia y Tecnología.

La Educación Formal, que incluye la Estructura Básica o Educación Común y los Regímenes Especiales, cuenta con una matrícula total de 414.512 alumnos, atendida por una planta funcional docente compuesta por 25.205 cargos y 207.596 horas cátedra.

Además, el sistema educativo argentino brinda servicios complementarios a la educación no formal que totalizan una matrícula de 27.359 alumnos. Estos servicios educativos son: Alfabetización de Adultos, Especialidades de Educación Artística, Estimulación Temprana, Formación Profesional, Jardín Maternal y Talleres de Educación Especial.



El siguiente cuadro permite apreciar la distribución de la matrícula total de la educación formal por tipo de educación y sector de gestión, la incidencia porcentual de cada sector.

### Alumnos por sector de gestión y porcentaje de participación según tipo de educación.

Tipo de Educación	Alumnos					
	Total	%	Participación Sectorial			
			Estatal	%	Privado	%
<b>Total</b>	<b>414.512</b>	<b>100</b>	<b>318.550</b>	<b>76,8</b>	<b>95.962</b>	<b>23,2</b>
Común	389.032	93,9	297.875	76,6	91.157	23,4
Especial	1.963	0,5	1.553	79,1	410	20,9
Adultos	23.517	5,7	19.122	81,3	4.395	18,7

Fuente: Relevamiento Anual 2007

En la composición de la matrícula según tipo de educación, predomina la Educación Común con una participación del 93.9%.

El 76.8% del total de la matrícula asiste a establecimientos de gestión estatal.

### Establecimientos por sector de gestión y porcentaje de participación según tipo de educación.

De los 1.269 establecimientos que ofrecen educación formal, el 75.2 % de los establecimientos corresponden al Sector Estatal. La participación porcentual según el tipo de educación se detalla a continuación.

Tipo de Educación	Establecimientos				
	Total	Participación Sectorial			
		Estatal	%	Privado	%
Común	168	119	70,8	49	29,2
Adultos	1095	806	73,6	289	26,4
Especial	37	28	75,7	9	24,3

Fuente: Relevamiento Anual 2007





## 3: Cargos docentes y horas cátedra

1.2

**Cargos Docentes por sector de gestión y porcentaje de la participación según tipo de educación.**

Tipo de Educación	Cargos Docentes					
	Total	%	Participación Sectorial			
			Estatal	%	Privado	%
<b>Total</b>	<b>25.205</b>	<b>100</b>	<b>20.237</b>	<b>80,3</b>	<b>4.968</b>	<b>19,7</b>
Común	23.572	93,5	18.914	80,2	4.658	19,8
Adultos	836	3,3	618	73,9	218	26,1
Especial	797	3,2	705	88,5	92	11,5

**Horas Cátedra por sector de gestión y porcentaje de la participación según tipo de educación.**

Tipo de Educación	Horas Cátedras					
	Total	%	Participación Sectorial			
			Estatal	%	Privado	%
<b>Total</b>	<b>207.596</b>	<b>100</b>	<b>139.397</b>	<b>67,1</b>	<b>68.199</b>	<b>32,9</b>
Común	198.202	95,5	133.252	67,2	64.950	32,8
Adultos	9.282	4,5	6.057	65,3	3.225	34,7
Especial	112	0,1	88	78,6	24	21,4



Características de la Educación  
Común – Niveles y Ciclos



La educación común es aquella destinada a garantizar el cumplimiento del derecho a la educación de la población en los tiempos y edades teóricas previstas. Atiende la matrícula que no presenta particularidades o necesidades específicas. La obligatoriedad abarca diez años de escolaridad: se extiende desde a sala de 5 años del Nivel Inicial hasta el noveno año de la Educación General Básica.

**Alumnos Matriculados por Nivel/Ciclo según sector de gestión.**

Sector de Gestión	Alumnos Matriculados								
	Total	%	Nivel / Ciclo de enseñanza						
			Inicial	Primario	EGB 1 y 2	EGB 3	Medio	Polimodal	SNU
Total	389.032	100	40.312	506	195.900	83.874	1.961	47.052	19.427
Estatal	297.875	76,6	30.885		163.381	63.337	1.274	28.961	10.037
Privado	91.157	23,4	9.427	506	32.519	20.537	687	18.091	9.390

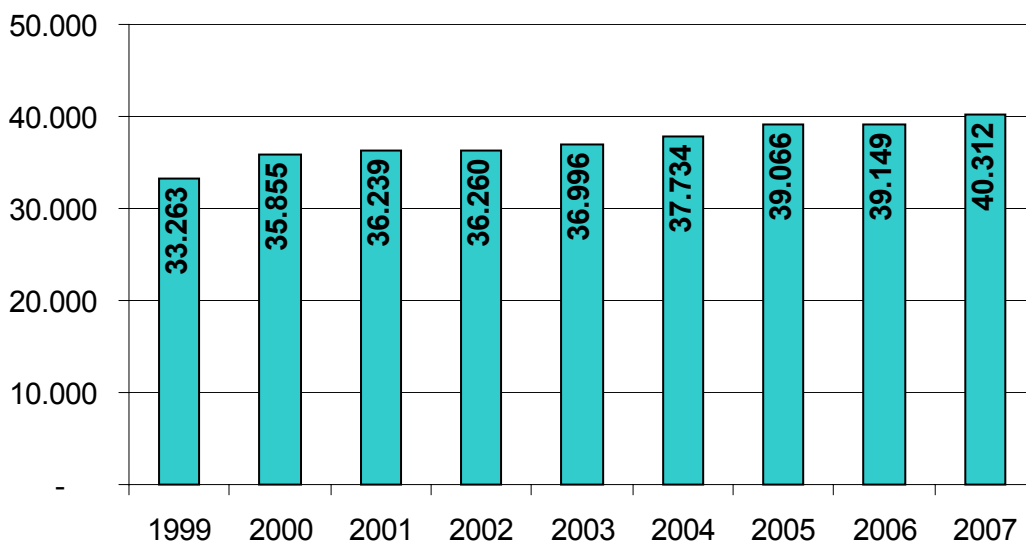
A continuación se ofrece información referida a cada uno de los niveles y ciclos de enseñanza.

**Nivel Inicial** 2.1

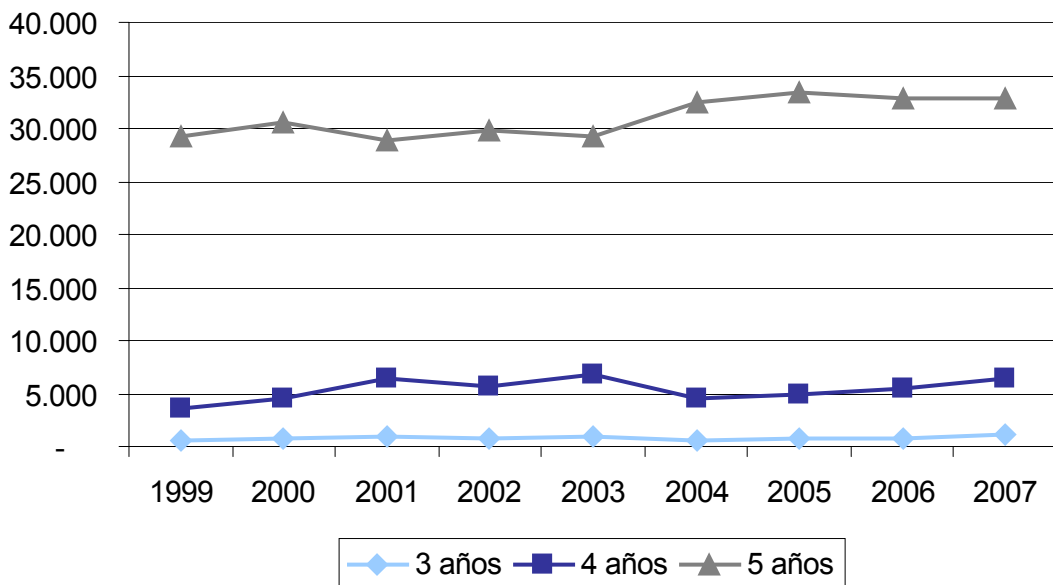
El nivel de enseñanza Inicial alcanza en el año relevado una matrícula total de 40.312 alumnos distribuidos en 729 unidades educativas. El sector estatal concentra el 83.1% de las unidades educativas y el 76.6% de los alumnos de este nivel de enseñanza.

La matriculación total de este nivel se incrementó un 21.2% desde 1999.

**Alumnos de Nivel de Enseñanza Inicial por año de relevamiento**



### Evolución de la matrícula de Nivel Inicial según sala y año de relevamiento

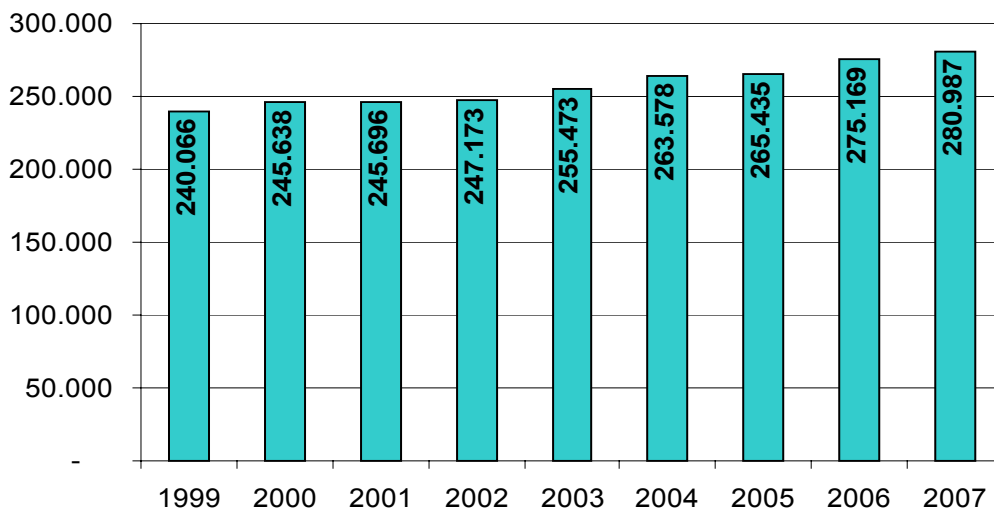


El incremento de matrícula en la sala de 5 desde 1999 a 2007 es del 12.7%, mientras que para la sala de 4 es de 82.0% y para la sala de 3 es de 85.6%. También se puede apreciar que el incremento no fue constante, es decir existen fluctuaciones año a año.

### Educación General Básica

2.2

### Alumnos matriculados en Educación General Básica por año de Relevamiento



Considerando los nueve años de estudio que conforman la Educación General Básica, en el año 2007 se matriculó en total de 280.280 alumnos. El incremento de la matrícula 1999 – 2007 es de 17.0%.

Características de la Educación Común – Niveles y Ciclos

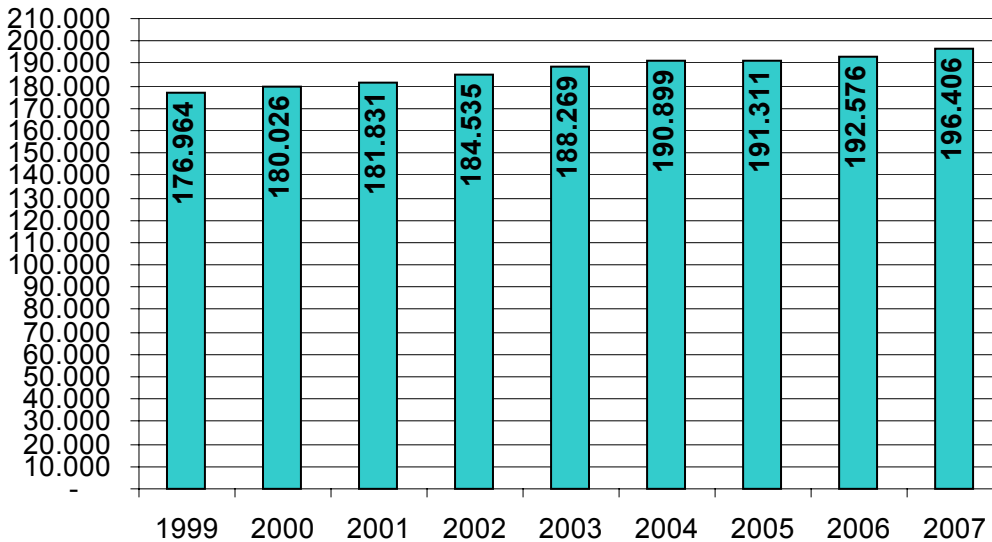


Para simplificar la lectura de información se presenta por separado para los ciclos 1° y 2° y para el tercer ciclo.

1: Educación General Básica: Ciclos 1° y 2°

2.2

Alumnos matriculados en EGB 1 y 2 por año de relevamiento

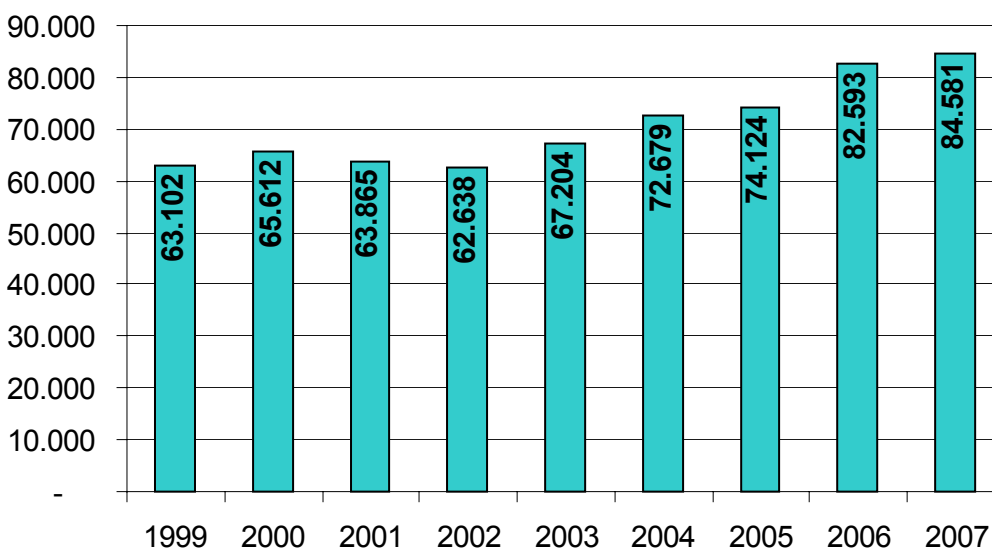


La matrícula total correspondiente a los primeros ciclos de la Educación General Básica se incrementó en un 11.0% desde 1999 al 2007.

2: Educación General Básica: Ciclo 3°

2.2

Alumnos matriculados en EGB 3 por año de relevamiento



Características de la Educación Común – Niveles y Ciclos



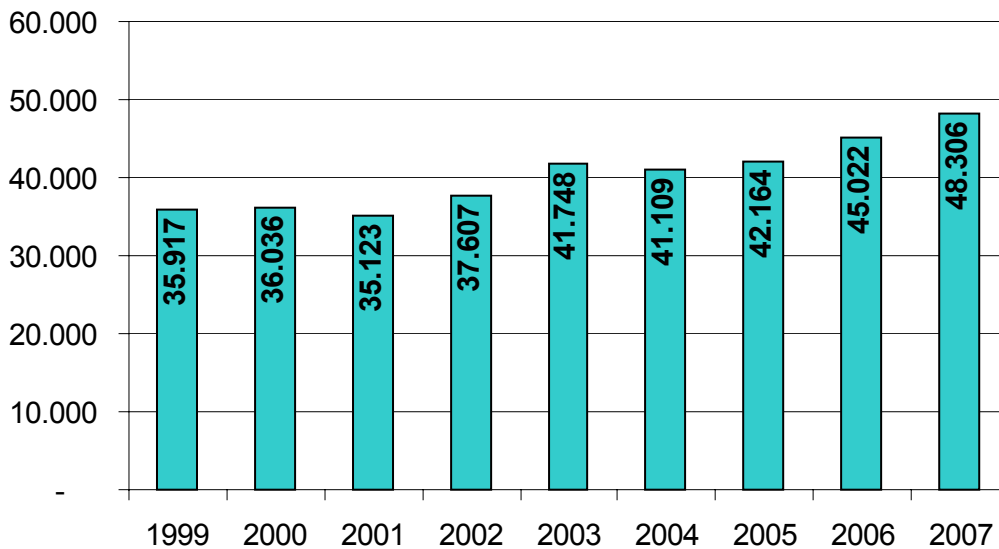
La matrícula correspondiente al tercer ciclo de la Educación General Básica se incrementó en un 34.0% en el período 1999 - 2007.

Debe considerarse que para la matrícula de EGB 3 consignada en el gráfico anterior reúne todos los alumnos que cursan en el sistema educativo el 7°, 8° y 9° año de estudio, con independencia de que se encuentren efectivamente incorporados al Tercer Ciclo de la EGB.

Nivel Polimodal **2.3**

El Nivel Polimodal consta de tres años de estudio. Se desarrolla a continuación de la EGB, siendo considerado en términos de comparabilidad internacional como el ciclo superior de la enseñanza de segundo nivel. La evolución de la matrícula desde el 1996 se ve reflejada en los siguientes gráficos:

**Alumnos matriculados en Nivel Polimodal por año de relevamiento**



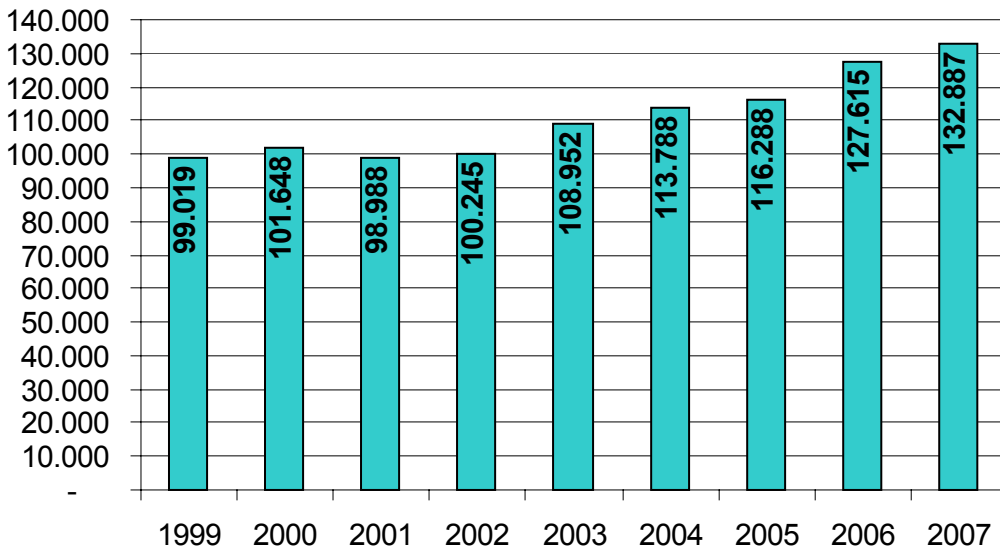
El incremento en la matrícula del Nivel Polimodal es de 34.5% desde 1999, con algunas pequeñas fluctuaciones.

Por otro lado, si se considera la matrícula EGB 3 y Polimodal agregada, que abarcan los seis años de estudio equivalentes a la escuela media para la comparación internacional, se observa un comportamiento mas estable y en continuo crecimiento desde el año 2001.

Características de la Educación Común – Niveles y Ciclos

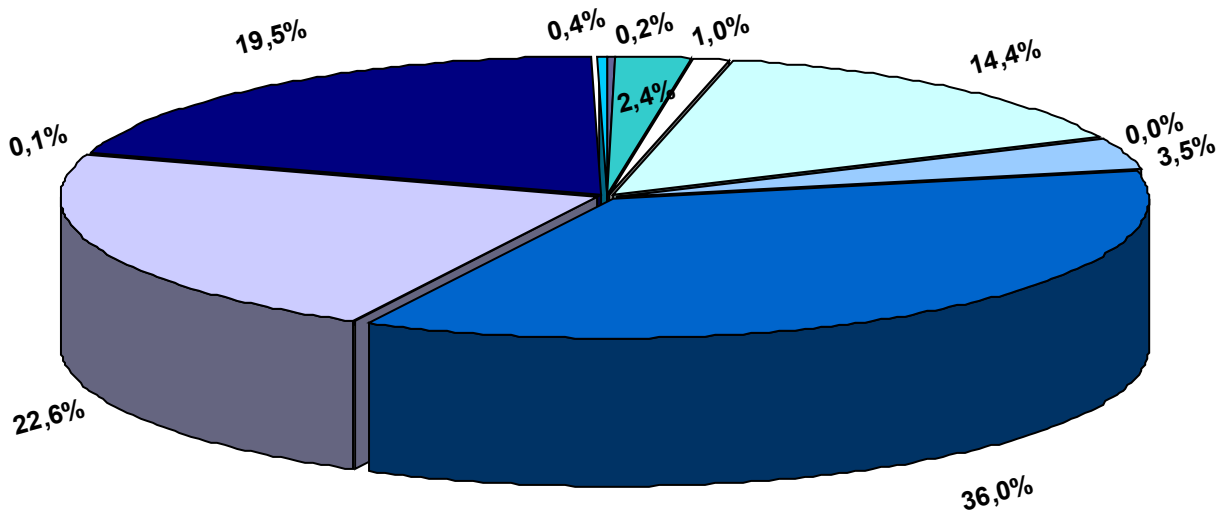


### Alumnos matriculados en EGB 3 y Polimodal por año de relevamiento



### Alumnos de Nivel Polimodal según Modalidad

La distribución de la matrícula del nivel Medio y Polimodal para educación común según modalidades muestra que predominan los inscriptos en



- |  |                                    |
|--|------------------------------------|
| ■ Agropecuaria                             | ■ Bachiller                        |
| ■ Ciclo básico                             | ■ Ciencias Naturales               |
| ■ Comercial                                | ■ Comunicación, Artes y Diseño     |
| ■ Economía y Gestión de las Organizaciones | ■ Humanidades y Ciencias Sociales  |
| ■ Otros                                    | ■ Producción de Bienes y Servicios |
| ■ Técnica                                  |                                    |

Características de la Educación Común – Niveles y Ciclos

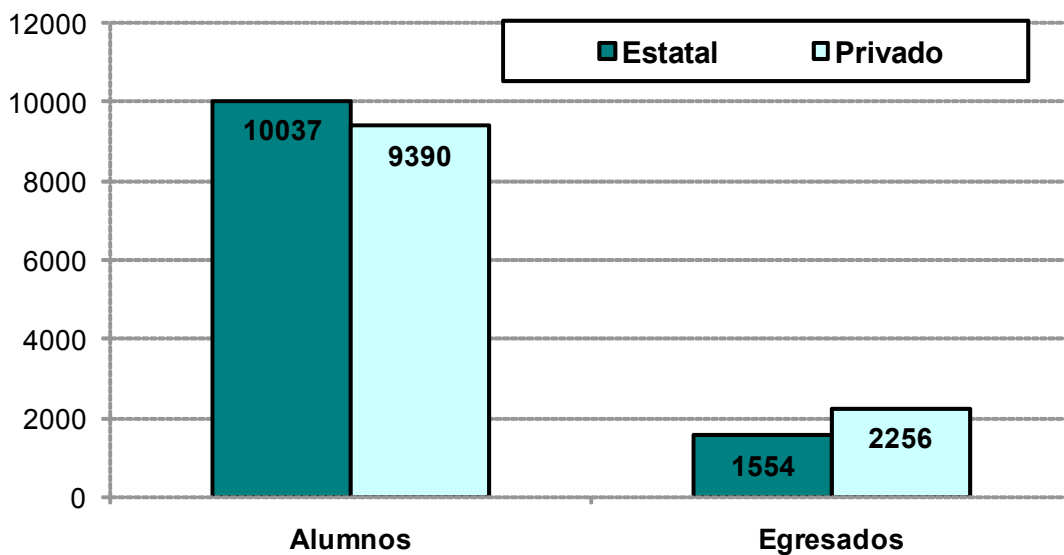


El Nivel superior no Universitario tiene por objetivo tanto la formación de docentes, como de técnicos especializados en diversas áreas profesionales. Cuenta con 83 unidades educativas de las cuales un 34.9 % son de gestión estatal. El total de la matrícula de este nivel es de 19.427.

Los institutos de Educación Superior se agrupan, según tipo de formación que ofrecen, en las siguientes categorías:

- Los que brindan exclusivamente carreras de formación docente para distintas áreas y niveles de enseñanza.
- Los que preparan técnicos exclusivamente
- Los que ofrecen ambos tipos de formación.

**Alumnos y Egresados según sector para Educación Superior no Universitaria**

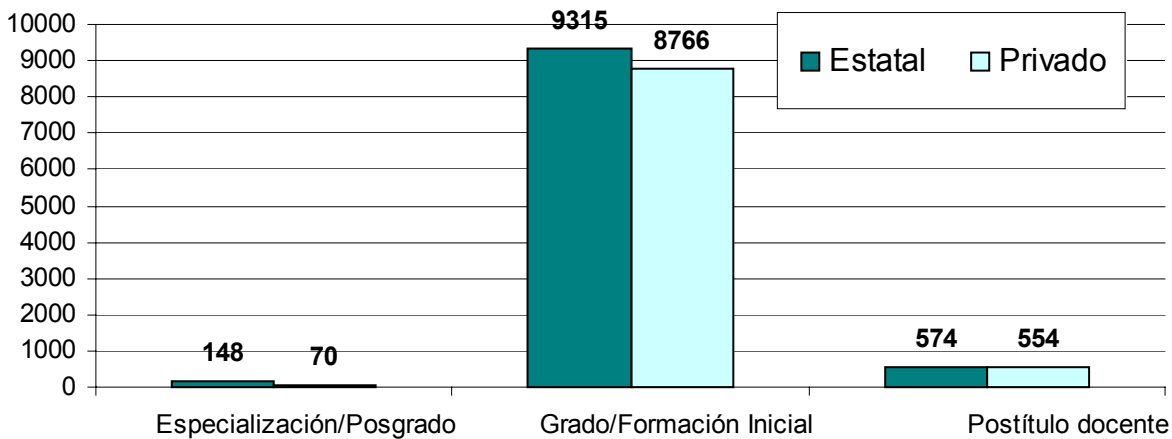


Características de la Educación Común – Niveles y Ciclos





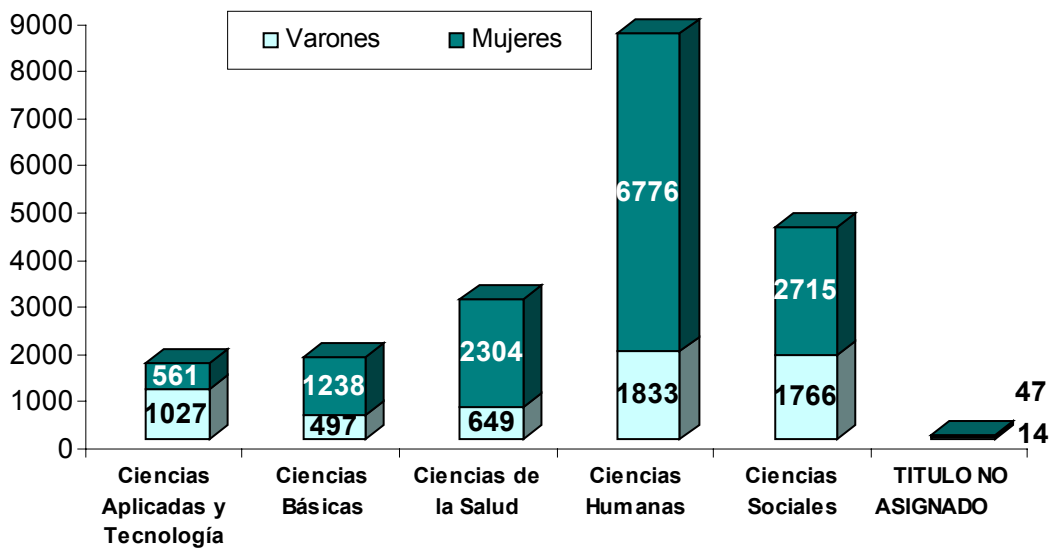
### Alumnos por Tipo de Carrera según sector de gestión



Se puede observar que la mayor parte de la matrícula del Nivel Superior no Universitario esta destinada a la formación de Grado / Formación Inicial.

La característica de cada una de las ramas de enseñanza se muestra a continuación.

### Alumnos por Rama de Enseñanza según sexo.



La ruralidad se define, siguiendo el criterio de Instituto Nacional de Estadística y Censos (INDEC), de acuerdo a la población de las localidades donde se encuentran los establecimientos educativos. En este marco, se consideran rurales los establecimientos y/o anexos que se ubican en localidades de hasta dos mil habitantes.

A continuación se detalla la cantidad de alumnos y unidades de servicios rurales de Educación Común por nivel de enseñanza y el porcentaje que representan, en cada caso, del total a nivel nacional.

### Alumnos Matriculados pertenecientes al ámbito Rural por Nivel/Ciclo y porcentaje sobre el total

Tipo de Educación	Rural / Alumnos				
	Total	Nivel Inicial	EGB 1y2	EGB 3	Polimodal/Medio
<b>Total</b>	<b>83.178</b>	<b>9.990</b>	<b>51.070</b>	<b>16.591</b>	<b>5.527</b>
Estatal	81.593	9.814	50.288	16.282	5.209
%	98,1	98,2	98,5	98,1	94,2
Privado	1.585	176	782	309	318
%	1,9	1,8	1,5	1,9	5,8

A continuación se desglosa los alumnos matriculados del ámbito Rural en Rural Aglomerado y Rural Disperso.

### Alumnos según ámbito rural Aglomerado por Nivel/Ciclo y porcentaje sobre el total

Tipo de Educación	Rural Aglomerado / Alumnos				
	Total	Nivel Inicial	EGB 1y2	EGB 3	Polimodal/Medio
<b>Total</b>	<b>45.575</b>	<b>5.071</b>	<b>28.697</b>	<b>8.054</b>	<b>3.753</b>
Estatal	43.990	4.895	27.915	7.745	3.435
%	96,5	96,5	97,3	96,2	91,5
Privado	1.585	176	782	309	318
%	3,5	3,5	2,7	3,8	8,5

### Alumnos según ámbito Rural Disperso por Nivel/Ciclo y porcentaje sobre el total

Tipo de Educación	Rural Disperso / Alumnos				
	Total	Nivel Inicial	EGB 1y2	EGB 3	Polimodal/Medio
<b>Total</b>	<b>37.603</b>	<b>4.919</b>	<b>22.373</b>	<b>8.537</b>	<b>1.774</b>
Estatal	37.603	4.919	22.373	8.537	1.774

Los Regímenes Especiales



Como se señaló en apartados anteriores, el sistema educativo comprende, además de la Educación Común, regímenes especiales que tienen por finalidad atender las necesidades que no son satisfechas por la estructura básica y que exigen ofertas específicas, diferenciadas en función de las particularidades o necesidades del educando o del medio.

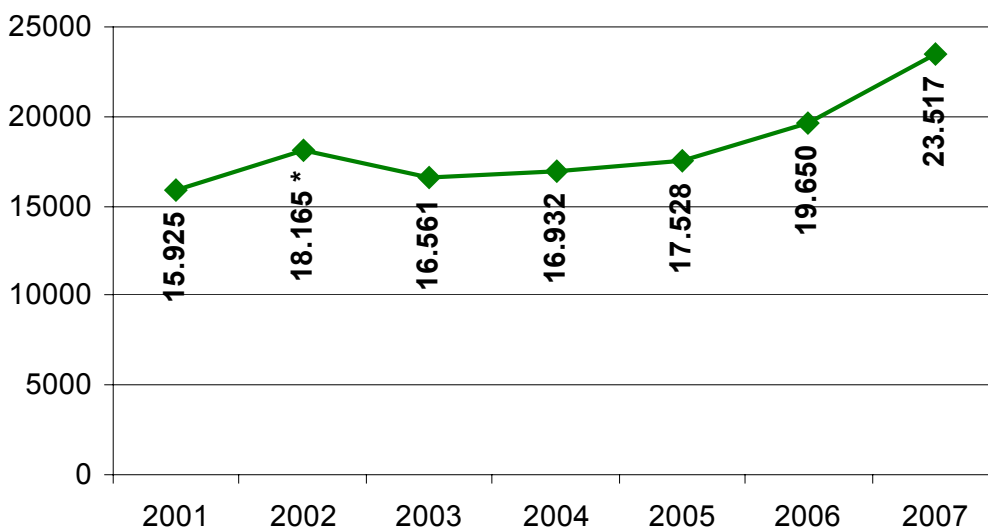
**Educación de Adultos** 3.1

La Educación de Adultos está destinada a jóvenes y adultos que no accedieron o no completaron la Educación General Básica y/o el polimodal en las edades teóricas establecidas por la normativa vigente para la Educación Común.

El total de establecimientos que ofrecen Educación de Adultos es de 168, de los cuales el 41.1% pertenecen al sector estatal.

La matrícula total es de 23.517 para la matrícula de adultos de educación formal y es de 18.618 para la educación de adultos no formal que abarca la formación profesional.

**Alumnos matriculados en Educación de Adultos por año de relevamiento.**



\* Datos matriculados 2001 en Educación de Adultos en revisión

Este tipo de Educación tiene una matrícula en crecimiento. Este comportamiento, sumado al de la distribución por edades muestra que el 57.9 % de los alumnos matriculados en la educación de adultos formal son menores de 19 años, revela un proceso de reinserción de los jóvenes que, habiendo abandonado la Educación Común, se reincorporan al sistema en busca de nuevas oportunidades para completar su escolaridad.

Los Regímenes Especiales



## Alumnos por Grupo de edad y distribución porcentual

Edades	Adultos por Grupo de Edad			
	Total	12 a 15	16 a 19	20 y más
Alumnos	23.517	3.115	10.501	9.901
%	100,0	13,2	44,7	42,1

## Educación Especial

## 3.2

Esta oferta brinda atención a la población con necesidades educativas particulares, ya sean de índole física y/o mental, que requieren atención específica de manera transitoria o permanente. Comprende los niveles Inicial, EGB/Primario y Polimodal/Medio y se brinda en un total de 37 establecimientos, de los cuales un 76 % son de gestión estatal.

La matrícula total atendida en el 2007 es de 1.963 para la educación especial formal y 920 para la educación especial no formal.

La distribución de la matrícula según la necesidad atendida en que se clasifica la oferta muestra un neto predominio de la problemática denominada mental leve y moderada.

A continuación se muestra un cuadro de la distribución de la matrícula según la necesidad atendida.

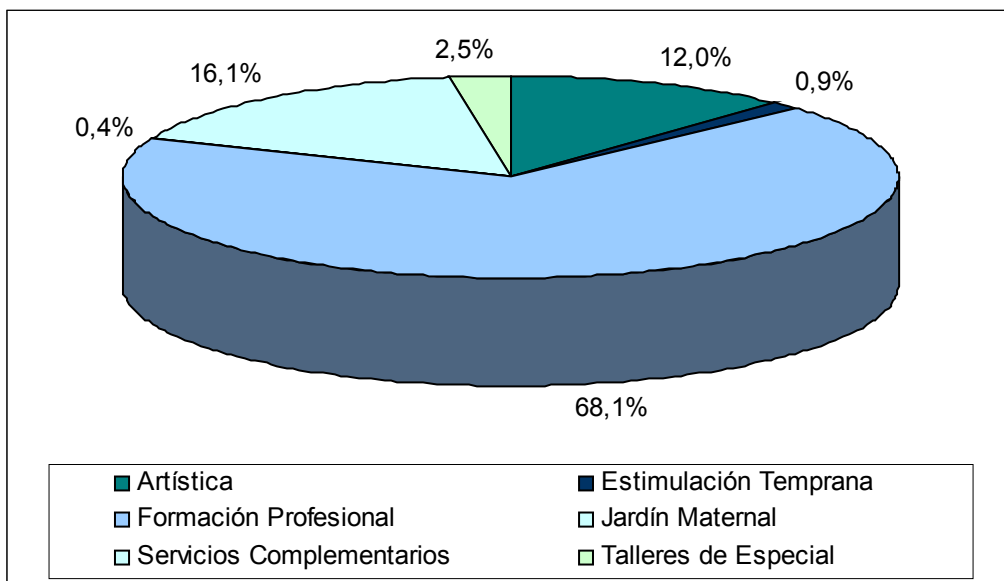
## Alumnos por tipo de problemática atendida según nivel de enseñanza

Nivel/Ciclo		Alto Riesgo	Desviaciones Normales de la inteligencia	Física				Mental			Múltiple	Severos Trastornos de la Personalidad	TOTAL
				Motora	Organico Funcional	Sensorial		Leve	Moderada	Severa			
						Ciegos y ambíopes	Sordos e hipoacústicos						
Total		9	0	148	108	49	174	499	698	192	83	3	1.963
Inicial	Absoluto	-	-	51	10	15	36	53	122	6	12	1	306
	Porcentaje	-	-	16,7	3,3	4,9	11,8	17,3	39,9	2,0	3,9	0,3	100,0
Primario/ EGB	Absoluto	9		97	98	34	138	446	576	186	71	2	1.657
	Porcentaje	0,5	0,0	5,9	5,9	2,1	8,3	26,9	34,8	11,2	4,3	0,1	100,0
Medio/ Polimodal	Absoluto												-
	Porcentaje	-	-	-	-	-	-	-	-	-	-	-	-



El servicio educativo complementa su oferta atendiendo necesidades no contenidas en la educación formal con servicios de Alfabetización de Adultos, Especialidades de Educación Artística, Estimulación Temprana, Jardín Maternal, Formación Profesional y Talleres de Educación Especial. Reúne un total de 27.359 alumnos que se distribuyen en su mayoría en ofertas de Formación Profesional (68.1%), como se observa en el siguiente gráfico:

**Alumnos por Servicio Educativo**



1

Todos los tipos de educación

1

Todos los tipos de educación



## Alumnos por tipo de Educación según división político – territorial (Educación Formal)

División Territorial	Alumnos			
	Total	Tipo de Educación		
		Común	Especial	Adultos
<b>Total Provincia</b>	<b>414.512</b>	<b>389.032</b>	<b>1.963</b>	<b>23.517</b>
Burruyacú	11.319	11.000	-	319
Chicligasta	23.746	22.357	70	1.319
Cruz Alta	46.237	43.061	91	3.085
Famaila	10.315	9.621	72	622
Graneros	4.551	4.195	47	309
J.B.Alberdi	9.549	9.143	64	342
La Cocha	5.744	5.614	-	130
Leales	15.430	14.998	63	369
Lules	15.801	15.095	46	660
Monteros	19.391	18.436	67	888
Rio Chico	16.787	15.622	69	1.096
S.M.de Tucumán	171.875	159.574	986	11.315
Simoca	8.869	8.502	46	321
Tafí del Valle	4.413	4.287	30	96
Tafí Viejo	29.032	26.907	202	1.923
Trancas	5.613	5.230	47	336
Yerba Buena	15.840	15.390	63	387

1.1

Todos los tipos de educación





### Alumnos del Sector de Gestión Estatal por tipo de Educación según división político – territorial

División Territorial	Alumnos Sector Estatal			
	Total	Tipo de Educación		
		Común	Especial	Adultos
<b>Total Provincia</b>	<b>318.550</b>	<b>297.875</b>	<b>1.553</b>	<b>19.122</b>
Burruyacú	10.961	10.659		302
Chicligasta	19.479	18.302	70	1.107
Cruz Alta	37.266	34.090	91	3.085
Famailla	9.344	8.650	72	622
Graneros	4.302	3.946	47	309
J.B.Alberdi	8.636	8.230	64	342
La Cocha	5.491	5.361		130
Leales	13.127	12.761	63	303
Lules	12.946	12.422	46	478
Monteros	18.866	17.911	67	888
Rio Chico	15.757	14.592	69	1.096
S.M.de Tucumán	112.492	104.250	576	7.666
Simoca	8.204	7.899	46	259
Tafí del Valle	4.413	4.287	30	96
Tafí Viejo	24.437	22.519	202	1.716
Trancas	5.295	4.912	47	336
Yerba Buena	7.534	7.084	63	387

1.2

Todos los tipos de educación



### Alumnos del Sector de Gestión Privado por tipo de Educación según división político – territorial

División Territorial	Alumnos Sector Privado			
	Total	Tipo de Educación		
		Común	Especial	Adultos
<b>Total Provincia</b>	<b>95.962</b>	<b>91.157</b>	<b>410</b>	<b>4.395</b>
Burruyacú	358	341		17
Chicligasta	4.267	4055		212
Cruz Alta	8.971	8971		
Famaila	971	971		
Graneros	249	249		
J.B.Alberdi	913	913		
La Cocha	253	253		
Leales	2.303	2237		66
Lules	2.855	2673		182
Monteros	525	525		
Rio Chico	1.030	1030		
S.M.de Tucumán	59.383	55324	410	3649
Simoca	665	603		62
Tafí del Valle	-			
Tafí Viejo	4.595	4388		207
Trancas	318	318		
Yerba Buena	8.306	8306		



## Establecimientos por Sector de Gestión según división político – territorial

División Territorial	Establecimientos		
	Total	Sector de Gestión	
		Estatal	Privado
<b>Total Provincia</b>	<b>1.300</b>	<b>953</b>	<b>347</b>
Burruyacú	71	68	3
Chicligasta	71	56	15
Cruz Alta	114	86	28
Famaila	35	32	3
Graneros	44	42	2
J.B.Alberdi	27	23	4
La Cocha	25	23	2
Leales	103	94	9
Lules	49	37	12
Monteros	62	60	2
Rio Chico	55	48	7
S.M.de Tucumán	379	172	207
Simoca	69	63	6
Tafí del Valle	39	39	
Tafí Viejo	77	59	18
Trancas	37	36	1
Yerba Buena	43	15	28



## Establecimientos por Tipo de Educación según división político – territorial

División Territorial	Establecimientos			
	Total	Tipo de educación		
		Común	Especial	Adultos
Total Provincia	1.300	1.095	37	168
Burruyacú	71	69	-	2
Chicligasta	379	286	17	76
Cruz Alta	71	60	1	10
Famailla	114	98	2	14
Graneros	35	29	1	5
J.B.Alberdi	44	39	2	3
La Cocha	27	25	1	1
Leales	25	24	-	1
Lules	103	93	2	8
Monteros	49	43	1	5
Río Chico	62	52	1	9
S.M.de Tucumán	55	48	1	6
Simoca	69	64	1	4
Tafí del Valle	39	33	2	4
Tafí Viejo	77	60	2	15
Trancas	37	32	2	3
Yerba Buena	43	40	1	2

3.1

Todos los tipos de educación



### Establecimientos del Sector de Gestión Estatal por tipo de Educación según división político – territorial

División Territorial	Establecimientos - Sector Estatal			
	Total	Tipo de educación		
		Común	Especial	Adultos
<b>Total Provincia</b>	<b>953</b>	<b>806</b>	<b>28</b>	<b>119</b>
Burruyacú	68	67		1
Chicligasta	172	117	8	47
Cruz Alta	56	47	1	8
Famaila	86	77	2	7
Graneros	32	26	1	5
J.B.Alberdi	42	37	2	3
La Cocha	23	21	1	1
Leales	23	22		1
Lules	94	86	2	6
Monteros	37	33	1	3
Rio Chico	60	50	1	9
S.M.de Tucumán	48	41	1	6
Simoca	63	60	1	2
Tafí del Valle	39	33	2	4
Tafí Viejo	59	45	2	12
Trancas	36	31	2	3
Yerba Buena	15	13	1	1



### Establecimientos del Sector de Gestión Privado por tipo de Educación según división político – territorial

División Territorial	Establecimientos - Sector Privado			
	Total	Tipo de educación		
		Común	Especial	Adultos
<b>Total Provincia</b>	<b>347</b>	<b>289</b>	<b>9</b>	<b>49</b>
Burruyacú	3	2		1
Chicligasta	207	169	9	29
Cruz Alta	15	13		2
Famailla	28	21		7
Graneros	3	3		
J.B.Alberdi	2	2		
La Cocha	4	4		
Leales	2	2		
Lules	9	7		2
Monteros	12	10		2
Río Chico	2	2		
S.M.de Tucumán	7	7		
Simoca	6	4		2
Tafí del Valle	-			
Tafí Viejo	18	15		3
Trancas	1	1		
Yerba Buena	28	27		1



## Cargos Docentes por tipo de Educación según división político – territorial

División Territorial	Cargos Docentes			
	Total	Tipo de Educación		
		Común	Especial	Adultos
<b>Total Provincia</b>	<b>25.205</b>	<b>23.572</b>	<b>836</b>	<b>797</b>
Burruyacú	927	920	-	7
Chicligasta	1.307	1.242	26	39
Cruz Alta	2.449	2.337	37	75
Famaila	646	600	16	30
Graneros	399	366	16	17
J.B.Alberdi	617	579	24	14
La Cocha	437	430	-	7
Leales	1.232	1.184	34	14
Lules	915	872	23	20
Monteros	1.223	1.165	23	35
Rio Chico	1.085	1.032	26	27
S.M.de Tucumán	9.506	8.640	471	395
Simoca	855	823	19	13
Tafí del Valle	379	370	4	5
Tafí Viejo	1.683	1.545	66	72
Trancas	452	435	8	9
Yerba Buena	1.093	1.032	43	18

4.1

Todos los tipos de educación



### Cargos Docentes por Sector de Gestión Estatal por tipo de Educación según división político – territorial

División Territorial	Cargos Docentes - Sector Estatal			
	Total	Tipo de Educación		
		Común	Especial	Adultos
<b>Total Provincia</b>	<b>20.237</b>	<b>18.914</b>	<b>618</b>	<b>705</b>
Burruyacú	905	898		7
Chicligasta	1.139	1.079	26	34
Cruz Alta	2.047	1.935	37	75
Famaila	583	537	16	30
Graneros	381	348	16	17
J.B.Alberdi	552	514	24	14
La Cocha	412	405		7
Leales	1.126	1.078	34	14
Lules	790	751	23	16
Monteros	1.197	1.139	23	35
Rio Chico	1.022	969	26	27
S.M.de Tucumán	6.518	5.945	253	320
Simoca	813	785	19	9
Tafí del Valle	379	370	4	5
Tafí Viejo	1.444	1.310	66	68
Trancas	445	428	8	9
Yerba Buena	484	423	43	18

4.2

Todos los tipos de educación





### Cargos Docentes por Sector de Gestión Privado por tipo de Educación según división político – territorial

División Territorial	Cargos Docentes - Sector Privado			
	Total	Tipo de Educación		
		Común	Especial	Adultos
<b>Total Provincia</b>	<b>5.226</b>	<b>4.830</b>	<b>199</b>	<b>197</b>
Burruyacú	23	22	1	
Chicligasta	301	264	37	
Cruz Alta	417	417		
Famaila	49	49		
Graneros	-	0		
J.B.Alberdi	66	66		
La Cocha	5	5		
Leales	132	132		
Lules	135	120	15	
Monteros	25	25		
Rio Chico	107	102	5	
S.M.de Tucumán	3.127	2800	130	197
Simoca	38	35	3	
Tafí del Valle	-	0		
Tafí Viejo	201	193	8	
Trancas	21	21		
Yerba Buena	579	579		



## Horas Cátedra por tipo de Educación según división político – territorial

División Territorial	Horas Cátedra			
	Total	Tipo de Educación		
		Común	Especial	Adultos
<b>Total Provincia</b>	<b>207.596</b>	<b>198.202</b>	<b>112</b>	<b>9.282</b>
Burruyacú	5.684	5.521	-	163
Chicligasta	11.600	10.796	-	804
Cruz Alta	16.902	16.333	-	569
Famailla	3.958	3.699	-	259
Graneros	2.286	2.264	-	22
J.B.Alberdi	6.212	6.168	-	44
La Cocha	3.210	3.166	-	44
Leales	8.772	8.669	-	103
Lules	6.587	6.433	-	154
Monteros	10.233	9.795	-	438
Rio Chico	9.935	9.492	-	443
S.M.de Tucumán	89.417	84.059	24	5.334
Simoca	5.131	5.034	-	97
Tafí del Valle	2.828	2.800	-	28
Tafí Viejo	12.672	11.956	-	716
Trancas	2.501	2.437	-	64
Yerba Buena	9.668	9.580	88	-

5.1

Todos los tipos de educación



### Horas Cátedra por Sector de Gestión Estatal por tipo de Educación según división político – territorial

División Territorial	Horas Cátedra - Sector Estatal			
	Total	Tipo de Educación		
		Común	Especial	Adultos
<b>Total Provincia</b>	<b>139.397</b>	<b>133.252</b>	<b>88</b>	<b>6.057</b>
Burruyacú	5.173	5.085		88
Chicligasta	8.683	8.034		649
Cruz Alta	11.851	11.282		569
Famailla	3.610	3.351		259
Graneros	2.056	2.034		22
J.B.Alberdi	5.490	5.446		44
La Cocha	2.904	2.860		44
Leales	6.770	6.742		28
Lules	4.542	4.463		79
Monteros	10.015	9.577		438
Rio Chico	8.943	8.500		443
S.M.de Tucumán	46.674	43.910		2.764
Simoca	4.838	4.816		22
Tafí del Valle	2.828	2.800		28
Tafí Viejo	9.608	9.092		516
Trancas	2.054	1.990		64
Yerba Buena	3.358	3.270	88	



### Horas Cátedra por Sector de Gestión Privado por tipo de Educación según división político – territorial

División Territorial	Horas Cátedra - Sector Privado			
	Total	Tipo de Educación		
		Común	Especial	Adultos
<b>Total Provincia</b>	<b>68.199</b>	<b>64.950</b>	<b>24</b>	<b>3.225</b>
Burruyacú	511	436		75
Chicligasta	2.917	2.762		155
Cruz Alta	5.051	5.051		
Famaila	348	348		
Graneros	230	230		
J.B.Alberdi	722	722		
La Cocha	306	306		
Leales	2.002	1.927		75
Lules	2.045	1.970		75
Monteros	218	218		
Rio Chico	992	992		
S.M.de Tucumán	42.743	40.149	24	2.570
Simoca	293	218		75
Tafí del Valle	-			
Tafí Viejo	3.064	2.864		200
Trancas	447	447		
Yerba Buena	6.310	6.310		



4

Cuadros  
Estadísticos

2

Educación  
Común

1

Resumen

1

Educación Común  
Resumen



## Alumnos por nivel / ciclo de enseñanza según división político – territorial.

División Territorial	Nivel / Ciclo de enseñanza							
	Total	Inicial	EGB 1 y 2 / Primario		EGB 3	Polimodal / Medio		SNU
			Primario	EGB 1 y 2		Medio	Polimodal	
<b>Total Provincia</b>	<b>389.032</b>	<b>40.312</b>	<b>506</b>	<b>195.900</b>	<b>83.874</b>	<b>1.961</b>	<b>47.052</b>	<b>19.427</b>
Burruyacú	11.000	1.252	-	6.076	2.526	-	1.116	30
Chicligasta	22.357	2.094	-	11.625	4.820	-	2.721	1.097
Cruz Alta	43.061	4.515	-	24.470	9.390	-	4.458	228
Famaila	9.621	987	-	5.348	1.984	-	846	456
Graneros	4.195	420	-	2.170	856	-	493	256
J.B.Alberdi	9.143	939	-	4.345	1.975	-	1.275	609
La Cocha	5.614	522	-	2.917	1.253	-	557	365
Leales	14.998	1.581	-	7.570	3.560	-	2.076	211
Lules	15.095	1.414	-	8.641	3.294	-	1.649	97
Monteros	18.436	2.060	-	8.533	3.954	-	2.316	1.573
Rio Chico	15.622	1.580	-	7.839	3.500	-	2.035	668
S.M.de Tucumán	159.574	15.930	-	74.741	34.415	753	21.009	12.726
Simoca	8.502	996	-	4.430	1.791	-	922	363
Tafí del Valle	4.287	478	-	2.295	884	-	475	155
Tafí Viejo	26.907	2.780	-	14.891	5.878	-	2.832	526
Trancas	5.230	581	-	2.910	1.115	-	557	67
Yerba Buena	15.390	2.183	506	7.099	2.679	1.208	1.715	-



**Alumnos por nivel / ciclo de enseñanza del sector de gestión estatal según división político – territorial.**

División Territorial	Nivel / Ciclo de enseñanza Sector Estatal							
	Total	Inicial	EGB 1 y 2 / Primario		EGB 3	Polimodal / Medio		SNU
			Primario	EGB 1 y 2		Medio	Polimodal	
<b>Total Provincia</b>	<b>297.875</b>	<b>30.885</b>	<b>0</b>	<b>163.381</b>	<b>63.337</b>	<b>1.274</b>	<b>28.961</b>	<b>10.037</b>
Burruyacú	10.659	1.252		5.994	2.406	-	977	30
Chicligasta	18.302	1.754		10.196	4.065	-	2.013	274
Cruz Alta	34.090	3.624		21.084	6.885	-	2.497	
Famaila	8.650	819		4.814	1.796	-	765	456
Graneros	3.946	398		2.050	803	-	439	256
J.B.Alberdi	8.230	829		4.004	1.778	-	1.075	544
La Cocha	5.361	494		2.811	1.196	-	495	365
Leales	12.761	1.399		6.859	2.867	-	1.510	126
Lules	12.422	1.293		7.690	2.477	-	962	
Monteros	17.911	2.021		8.264	3.840	-	2.213	1.573
Rio Chico	14.592	1.517		7.371	3.260	-	1.776	668
S.M.de Tucumán	104.250	10.535		55.846	22.322	745	9.973	4.829
Simoca	7.899	939		4.046	1.686	-	865	363
Tafí del Valle	4.287	478		2.295	884	-	475	155
Tafí Viejo	22.519	2.176		13.153	4.819	-	1.973	398
Trancas	4.912	581		2.910	990	-	431	
Yerba Buena	7.084	776		3.994	1.263	529	522	



**Alumnos por nivel / ciclo de enseñanza del sector de gestión privado según división político – territorial.**

División Territorial	Nivel / Ciclo de enseñanza Sector Privado							SNU
	Total	Inicial	EGB 1 y 2 / Primario		EGB 3	Polimodal / Medio		
			Primario	EGB 1 y 2		Medio	Polimodal	
<b>Total Provincia</b>	<b>91.157</b>	<b>9.427</b>	<b>506</b>	<b>32.519</b>	<b>20.537</b>	<b>687</b>	<b>18.091</b>	<b>9.390</b>
Burruyacú	341	-	-	82	120	-	139	-
Chicligasta	4.055	340	-	1.429	755	-	708	823
Cruz Alta	8.971	891	-	3.386	2.505	-	1.961	228
Famaila	971	168	-	534	188	-	81	-
Graneros	249	22	-	120	53	-	54	-
J.B.Alberdi	913	110	-	341	197	-	200	65
La Cocha	253	28	-	106	57	-	62	-
Leales	2.237	182	-	711	693	-	566	85
Lules	2.673	121	-	951	817	-	687	97
Monteros	525	39	-	269	114	-	103	-
Rio Chico	1.030	63	-	468	240	-	259	-
S.M.de Tucumán	55.324	5.395	-	18.895	12.093	8	11.036	7.897
Simoca	603	57	-	384	105	-	57	-
Tafí del Valle	-	-	-	-	-	-	-	-
Tafí Viejo	4.388	604	-	1.738	1.059	-	859	128
Trancas	318	-	-	-	125	-	126	67
Yerba Buena	8.306	1.407	506	3.105	1.416	679	1.193	-





## Unidades Educativas por nivel / ciclo de enseñanza según división político – territorial.

División Territorial	Nivel / Ciclo de enseñanza								
	Total	EGB 1 y 2 / Primario				Polimodal / Medio			SNU
		Inicial	Primario	EGB 1 y 2	EGB 3	Medio	Medio / Polimodal	Polimodal	
<b>Total Provincia</b>	<b>2.437</b>	<b>729</b>	<b>1</b>	<b>752</b>	<b>598</b>	<b>4</b>	<b>-</b>	<b>270</b>	<b>83</b>
Burruyacú	175	56	0	58	48	0	0	12	1
Chicligasta	132	41	0	41	31	0	0	13	6
Cruz Alta	231	75	0	74	59	0	0	20	3
Famaila	66	22	0	24	15	0	0	4	1
Graneros	91	27	0	32	24	0	0	6	2
J.B.Alberdi	59	19	0	19	12	0	0	7	2
La Cocha	55	18	0	19	13	0	0	4	1
Leales	223	72	0	73	56	0	0	19	3
Lules	96	28	0	30	26	0	0	11	1
Monteros	119	40	0	40	25	0	0	10	4
Rio Chico	102	31	0	32	25	0	0	13	1
S.M.de Tucumán	576	144	0	138	141	2	0	101	50
Simoca	155	52	0	56	36	0	0	9	2
Tafí del Valle	63	19	0	25	12	0	0	6	1
Tafí Viejo	132	39	0	42	32	0	0	15	4
Trancas	79	24	0	26	22	0	0	6	1
Yerba Buena	83	22	1	23	21	2	0	14	0



**Unidades Educativas por nivel / ciclo de enseñanza del Sector Estatal según división político – territorial.**

División Territorial	Nivel / Ciclo de enseñanza Sector Estatal								
	Total	Inicial	EGB 1 y 2 / Primario			EGB 3	Polimodal / Medio		SNU
			Primario	EGB 1 y 2	Medio		Medio / Polimodal	Polimodal	
<b>Total Provincia</b>	<b>1.881</b>	<b>606</b>	<b>0</b>	<b>631</b>	<b>466</b>	<b>3</b>	<b>0</b>	<b>146</b>	<b>29</b>
Burruyacú	170	56		57	46			10	1
Chicligasta	108	35		35	27			9	2
Cruz Alta	190	65		65	49			11	
Famaila	59	20		22	13			3	1
Graneros	87	26		31	23			5	2
J.B.Alberdi	50	17		17	10			5	1
La Cocha	51	17		18	12			3	1
Leales	207	69		70	52			15	1
Lules	79	25		26	21			7	
Monteros	115	39		39	24			9	4
Rio Chico	89	28		29	22			9	1
S.M.de Tucumán	259	75		73	66	2		31	12
Simoca	149	51		54	35			8	1
Tafí del Valle	63	19		25	12			6	1
Tafí Viejo	99	31		34	25			8	1
Trancas	76	24		26	21			5	
Yerba Buena	30	9		10	8	1		2	



### Unidades Educativas por nivel / ciclo de enseñanza del Sector Privado según división político – territorial.

División Territorial	Nivel / Ciclo de enseñanza Sector Privado								
	Total	Inicial	EGB 1 y 2 / Primario		EGB 3	Polimodal / Medio		SNU	
			Primario	EGB 1 y 2		Medio	Medio / Polimodal		
<b>Total Provincia</b>	<b>556</b>	<b>123</b>	<b>1</b>	<b>121</b>	<b>132</b>	<b>1</b>	<b>0</b>	<b>124</b>	<b>54</b>
Burruyacú	5			1	2			2	
Chicligasta	24	6		6	4			4	4
Cruz Alta	41	10		9	10			9	3
Famaila	7	2		2	2			1	
Graneros	4	1		1	1			1	
J.B.Alberdi	9	2		2	2			2	1
La Cocha	4	1		1	1			1	
Leales	16	3		3	4			4	2
Lules	17	3		4	5			4	1
Monteros	4	1		1	1			1	
Rio Chico	13	3		3	3			4	
S.M.de Tucumán	317	69		65	75			70	38
Simoca	6	1		2	1			1	1
Tafí del Valle	0								
Tafí Viejo	33	8		8	7			7	3
Trancas	3				1			1	1
Yerba Buena	53	13	1	13	13	1		12	



**Cargos docentes por nivel / ciclo de enseñanza según división político – territorial.**

División Territorial	Nivel / Ciclo de enseñanza					
	Total	Inicial	EGB 1 y 2 / Primario	EGB 3	Medio / Polimodal	Superior no Universitario
<b>Total</b>	<b>23.572</b>	<b>2.061</b>	<b>16.678</b>	<b>567</b>	<b>3.769</b>	<b>497</b>
Burruyacú	920	76	748	25	67	4
Chicligasta	1.242	90	957	27	148	20
Cruz Alta	2.337	200	1.819	54	255	9
Famaila	600	43	459	9	72	17
Graneros	366	29	294	10	25	8
J.B.Alberdi	579	51	404	9	102	13
La Cocha	430	26	360	13	28	3
Leales	1.184	89	916	37	134	8
Lules	872	62	658	30	119	3
Monteros	1.165	106	818	13	183	45
Rio Chico	1.032	67	761	16	171	17
S.M.de Tucumán	8.640	838	5.423	227	1.841	311
Simoca	823	62	619	20	114	8
Tafí del Valle	370	28	293	4	33	12
Tafí Viejo	1.545	142	1.110	35	242	16
Trancas	435	33	358	8	33	3
Yerba Buena	1.032	119	681	30	202	-

3.1

Educación Común  
Resumen

**Cargos docentes por nivel / ciclo de enseñanza del sector de gestión estatal según división político – territorial.**

Tipo de Educación	Nivel / Ciclo de enseñanza - Sector Estatal					
	Total	Inicial	EGB 1 y 2 / Primario	EGB 3	Medio / Polimodal	Superior no Universitario
<b>Total</b>	<b>18.914</b>	<b>1.547</b>	<b>13.931</b>	<b>444</b>	<b>2.711</b>	<b>281</b>
Burruyacú	898	76	735	25	58	4
Chicligasta	1.079	78	851	27	120	3
Cruz Alta	1.935	162	1.622	46	105	
Famailla	537	37	411	6	66	17
Graneros	348	28	281	10	21	8
J.B.Alberdi	514	44	359	8	92	11
La Cocha	405	24	346	9	23	3
Leales	1.078	82	859	29	102	6
Lules	751	55	586	24	86	
Monteros	1.139	104	797	13	180	45
Rio Chico	969	64	719	13	156	17
S.M.de Tucumán	5.945	530	3.843	168	1.263	141
Simoca	785	59	589	18	111	8
Tafí del Valle	370	28	293	4	33	12
Tafí Viejo	1.310	112	978	26	188	6
Trancas	428	33	358	8	29	
Yerba Buena	423	31	304	10	78	



**Cargos docentes por nivel / ciclo de enseñanza del sector de gestión privado según división político – territorial.**

Tipo de Educación	Nivel / Ciclo de enseñanza - Sector Privado					
	Total	Inicial	EGB 1 y 2 / Primario	EGB 3	Medio / Polimodal	Superior no Universitario
<b>Total</b>	<b>4.658</b>	<b>514</b>	<b>2.747</b>	<b>123</b>	<b>1.058</b>	<b>216</b>
Burruyacú	22		13		9	
Chicligasta	163	12	106		28	17
Cruz Alta	402	38	197	8	150	9
Famailla	63	6	48	3	6	
Graneros	18	1	13		4	
J.B.Alberdi	65	7	45	1	10	2
La Cocha	25	2	14	4	5	
Leales	106	7	57	8	32	2
Lules	121	7	72	6	33	3
Monteros	26	2	21		3	
Río Chico	63	3	42	3	15	
S.M.de Tucumán	2.695	308	1.580	59	578	170
Simoca	38	3	30	2	3	
Tafí del Valle	-					
Tafí Viejo	235	30	132	9	54	10
Trancas	7				4	3
Yerba Buena	609	88	377	20	124	



## Horas cátedra por nivel / ciclo de enseñanza según división político – territorial.

Tipo de Educación	Nivel / Ciclo de enseñanza					
	Total	Inicial	EGB 1 y 2 / Primario	EGB 3	Medio / Polimodal	Superior no Universitario
<b>Total</b>	<b>198.039</b>	<b>10</b>	<b>273</b>	<b>102.298</b>	<b>74.533</b>	<b>20.925</b>
Burruyacú	5.521	-	-	3.828	1.663	30
Chicligasta	10.796	-	-	5.689	4.075	1.032
Cruz Alta	16.333	-	-	10.893	5.114	326
Famailla	3.699	-	-	2.394	959	346
Graneros	2.264	-	-	1.206	799	259
J.B.Alberdi	6.168	-	-	2.728	2.162	1.278
La Cocha	3.166	-	-	1.929	1.013	224
Leales	8.669	-	-	5.005	3.221	443
Lules	6.433	-	98	4.130	2.101	104
Monteros	9.795	-	-	4.619	3.244	1.932
Rio Chico	9.492	-	-	4.614	4.197	681
S.M.de Tucumán	83.896	10	165	38.743	32.264	12.714
Simoca	5.034	-	4	2.942	1.414	674
Tafí del Valle	2.800	-	6	1.515	1.125	154
Tafí Viejo	11.956	-	-	6.673	4.689	594
Trancas	2.437	-	-	1.467	836	134
Yerba Buena	9.580	-	-	3.923	5.657	-



**Horas Cátedra por nivel / ciclo de enseñanza del sector de estatal según división político – territorial.**

Tipo de Educación	Nivel / Ciclo de enseñanza - Sector Estatal					
	Total	Inicial	EGB 1 y 2 / Primario	EGB 3	Medio / Polimodal	Superior no Universitario
<b>Total</b>	<b>133.089</b>	<b>0</b>	<b>268</b>	<b>76.619</b>	<b>45.109</b>	<b>11.093</b>
Burruyacú	5.085			3.620	1.435	30
Chicligasta	8.034			4.806	3.109	119
Cruz Alta	11.282			8.311	2.971	
Famaila	3.351			2.175	830	346
Graneros	2.034			1.094	681	259
J.B.Alberdi	5.446			2.397	1.857	1.192
La Cocha	2.860			1.821	815	224
Leales	6.742			4.224	2.188	330
Lules	4.463		98	3.207	1.158	
Monteros	9.577			4.510	3.135	1.932
Rio Chico	8.500			4.028	3.791	681
S.M.de Tucumán	43.747		160	23.802	14.968	4.817
Simoca	4.816		4	2.838	1.300	674
Tafí del Valle	2.800		6	1.515	1.125	154
Tafí Viejo	9.092			5.409	3.348	335
Trancas	1.990			1.274	716	
Yerba Buena	3.270			1.588	1.682	





**Horas Cátedra por nivel / ciclo de enseñanza del sector de privado según división político – territorial.**

División Territorial	Nivel / Ciclo de enseñanza - Sector Privado					
	Total	Inicial	EGB 1 y 2 / Primario	EGB 3	Medio / Polimodal	Superior no Universitario
<b>Total</b>	<b>64.950</b>	<b>10</b>	<b>5</b>	<b>25.679</b>	<b>29.424</b>	<b>9.832</b>
Burruyacú	436			208	228	
Chicligasta	2.762			883	966	913
Cruz Alta	5.051			2.582	2.143	326
Famaila	348			219	129	
Graneros	230			112	118	
J.B.Alberdi	722			331	305	86
La Cocha	306			108	198	
Leales	1.927			781	1.033	113
Lules	1.970			923	943	104
Monteros	218			109	109	
Rio Chico	992			586	406	
S.M.de Tucumán	40.149	10	5	14.941	17.296	7.897
Simoca	218			104	114	
Tafí del Valle	-					
Tafí Viejo	2.864			1.264	1.341	259
Trancas	447			193	120	134
Yerba Buena	6.310			2.335	3.975	



2

Nivel Inicial

1

Educación Común  
Nivel Inicial



### Alumnos y porcentaje de mujeres del nivel de enseñanza inicial por ciclo según división político – territorial.

División Territorial	Alumnos Matriculados							
	Total		Ciclo					
			1°		2°		3°	
	Alumnos	% Mujeres	Alumnos	% Mujeres	Alumnos	% Mujeres	Alumnos	% Mujeres
<b>Total</b>	<b>40.312</b>	<b>49,8</b>	<b>1.060</b>	<b>52,5</b>	<b>6.362</b>	<b>50,6</b>	<b>32.890</b>	<b>49,6</b>
Burruyacú	1.252	49,3	-		12	41,7	1.240	49,4
Chicligasta	2.094	50,2	12	58,3	143	51,0	1.939	50,1
Cruz Alta	4.515	50,1	63	47,6	460	54,6	3.992	49,6
Famaila	987	46,5	-		69	49,3	918	46,3
Graneros	420	49,0	12	66,7	6	33,3	402	48,8
J.B.Alberdi	939	50,1	89	47,2	131	54,2	719	49,7
La Cocha	522	53,8	-		35	48,6	487	54,2
Leales	1.581	50,9	10	40,0	38	50,0	1.533	50,9
Lules	1.414	48,6	-		-		1.414	48,6
Monteros	2.060	50,2	197	52,3	391	47,6	1.472	50,7
Rio Chico	1.580	49,1	-		225	48,0	1.355	49,2
S.M.de Tucumán	15.930	49,9	399	52,1	3.643	50,3	11.888	49,7
Simoca	996	47,9	21	52,4	80	41,3	895	48,4
Tafí del Valle	478	50,6	8	37,5	44	40,9	426	51,9
Tafí Viejo	2.780	49,7	50	58,0	322	50,6	2.408	49,4
Trancas	581	47,5	-		34	52,9	547	47,2
Yerba Buena	2.183	51,0	199	56,3	729	52,9	1.255	49,0



**Alumnos y porcentaje de mujeres del nivel de enseñanza inicial por ciclo del sector de gestión estatal según división político – territorial.**

División Territorial	Alumnos Matriculados - Sector Estatal							
	Total		Ciclo					
			1°		2°		3°	
	Alumnos	% Mujeres	Alumnos	% Mujeres	Alumnos	% Mujeres	Alumnos	% Mujeres
<b>Total</b>	<b>30.885</b>	<b>49,5</b>	<b>575</b>	<b>49,2</b>	<b>3.197</b>	<b>49,5</b>	<b>27.113</b>	<b>49,5</b>
Burruyacú	1.252	49,3	0		12	41,7	1.240	49,4
Chicligasta	1.754	50,9	0		73	49,3	1.681	50,9
Cruz Alta	3.624	49,6	52	44,2	216	52,8	3.356	49,5
Famaila	819	45,1	0		-		819	45,1
Graneros	398	48,7	12	66,7	6	33,3	380	48,4
J.B.Alberdi	829	49,3	65	46,2	96	51,0	668	49,4
La Cocha	494	54,0	0		21	57,1	473	53,9
Leales	1.399	50,4	0		4	50,0	1.395	50,4
Lules	1.293	49,3	0		-		1.293	49,3
Monteros	2.021	50,1	197	52,3	391	47,6	1.433	50,5
Rio Chico	1.517	48,5	0		225	48,0	1.292	48,5
S.M.de Tucumán	10.535	49,7	170	44,7	1.792	49,6	8.573	49,8
Simoca	939	48,2	21	52,4	49	44,9	869	48,3
Tafí del Valle	478	50,6	8	37,5	44	40,9	426	51,9
Tafí Viejo	2.176	49,5	50	58,0	78	53,8	2.048	49,1
Trancas	581	47,5	0		34	52,9	547	47,2
Yerba Buena	776	48,3	0		156	50,6	620	47,7

1.2

Educación Común  
Nivel Inicial

**Alumnos y porcentaje de mujeres del nivel de enseñanza inicial por ciclo del sector de gestión privado según división político – territorial.**

División Territorial	Alumnos Matriculados - Sector Privado							
	Total		Ciclo					
	Alumnos	% Mujeres	1°		2°		3°	
			Alumnos	% Mujeres	Alumnos	% Mujeres	Alumnos	% Mujeres
<b>Total</b>	<b>9.427</b>	<b>50,8</b>	<b>485</b>	<b>56,5</b>	<b>3.165</b>	<b>51,7</b>	<b>5.777</b>	<b>49,9</b>
Burruyacú	-		-					
Chicligasta	340	47,1	12	58,3	70	52,9	258	45,0
Cruz Alta	891	52,0	11	63,6	244	56,1	636	50,2
Famaila	168	53,6	-		69	49,3	99	56,6
Graneros	22	54,5	-		-		22	54,5
J.B.Alberdi	110	55,5	24	50,0	35	62,9	51	52,9
La Cocha	28	50,0	-		14	35,7	14	64,3
Leales	182	54,4	10	40,0	34	50,0	138	56,5
Lules	121	40,5	-				121	40,5
Monteros	39	56,4	-				39	56,4
Rio Chico	63	63,5	-				63	63,5
S.M.de Tucumán	5.395	50,3	229	57,6	1.851	51,0	3.315	49,4
Simoca	57	42,1	-		31	35,5	26	50,0
Tafí del Valle	-		-		-			
Tafí Viejo	604	50,3	-		244	49,6	360	50,8
Trancas	-		-		-			
Yerba Buena	1.407	52,5	199	56,3	573	53,6	635	50,2



**Alumnos del nivel de enseñanza inicial por jornada y turno de funcionamiento según división político – territorial.**

División Territorial	Total	Alumnos por Jornada y Turno					
		Total	Jornada Simple			Jornada Extendida	Jornada Doble
			Mañana	Intermedio	Tarde		
<b>Total</b>	<b>40.312</b>	<b>39.671</b>	<b>22.679</b>	<b>224</b>	<b>16.768</b>	<b>548</b>	<b>93</b>
Burruyacú	1.252	1.179	1.014	-	165	73	-
Chicligasta	2.094	2.072	1.069	-	1.003	22	-
Cruz Alta	4.515	4.451	2.708	147	1.596	64	-
Famailla	987	987	666	-	321	-	-
Graneros	420	412	264	-	148	8	-
J.B.Alberdi	939	939	422	-	517	-	-
La Cocha	522	498	405	-	93	24	-
Leales	1.581	1.409	1.062	-	347	172	-
Lules	1.414	1.381	734	-	647	33	-
Monteros	2.060	2.060	1.197	-	863	-	-
Rio Chico	1.580	1.557	861	-	696	16	7
S.M.de Tucumán	15.930	15.930	8.128	-	7.802	-	-
Simoca	996	936	769	-	167	60	-
Tafí del Valle	478	478	395	-	83	-	-
Tafí Viejo	2.780	2.714	1.454	77	1.183	66	-
Trancas	581	566	441	-	125	10	5
Yerba Buena	2.183	2.102	1.090	-	1.012	-	81



**Alumnos del nivel de enseñanza inicial por jornada y turno de funcionamiento del sector de gestión estatal según división político – territorial.**

División Territorial	Total	Alumnos por Jornada y Turno – Sector Estatal					
		Total	Jornada Simple			Jornada Extendida	Jornada Doble
			Mañana	Intermedio	Tarde		
<b>Total</b>	<b>30.885</b>	<b>30.325</b>	<b>18.887</b>	<b>224</b>	<b>11.214</b>	<b>548</b>	<b>12</b>
Burrucacú	1.252	1.179	1.014	-	165	73	-
Chicligasta	1.754	1.732	1.015	-	717	22	-
Cruz Alta	3.624	3.560	2.396	147	1.017	64	-
Famailla	819	819	613	-	206	-	-
Graneros	398	390	242	-	148	8	-
J.B.Alberdi	829	829	422	-	407	-	-
La Cocha	494	470	377	-	93	24	-
Leales	1.399	1.227	980	-	247	172	-
Lules	1.293	1.260	708	-	552	33	-
Monteros	2.021	2.021	1.181	-	840	-	-
Rio Chico	1.517	1.494	861	-	633	16	7
S.M.de Tucumán	10.535	10.535	5.888	-	4.647	-	-
Simoca	939	879	769	-	110	60	-
Tafí del Valle	478	478	395	-	83	-	-
Tafí Viejo	2.176	2.110	1.167	77	866	66	-
Trancas	581	566	441	-	125	10	5
Yerba Buena	776	776	418	-	358	-	-



**Alumnos del nivel de enseñanza inicial por jornada y turno de funcionamiento del sector de gestión privado según división político – territorial.**

División Territorial	Total	Alumnos por Jornada y Turno – Sector Privado					
		Total	Jornada Simple			Jornada Extendida	Jornada Doble
			Mañana	Intermedio	Tarde		
<b>Total</b>	<b>9.427</b>	<b>9.346</b>	<b>3.792</b>	<b>-</b>	<b>5.554</b>	<b>-</b>	<b>81</b>
Burruyacú	-	-	-	-	-	-	-
Chicligasta	340	340	54	-	286	-	-
Cruz Alta	891	891	312	-	579	-	-
Famaila	168	168	53	-	115	-	-
Graneros	22	22	22	-	-	-	-
J.B.Alberdi	110	110	-	-	110	-	-
La Cocha	28	28	28	-	-	-	-
Leales	182	182	82	-	100	-	-
Lules	121	121	26	-	95	-	-
Monteros	39	39	16	-	23	-	-
Rio Chico	63	63	-	-	63	-	-
S.M.de Tucumán	5.395	5.395	2.240	-	3.155	-	-
Simoca	57	57	-	-	57	-	-
Tafí del Valle	-	-	-	-	-	-	-
Tafí Viejo	604	604	287	-	317	-	-
Trancas	-	-	-	-	-	-	-
Yerba Buena	1.407	1.326	672	-	654	-	81





**Secciones del nivel de enseñanza inicial por tipo de sección y ciclo según división político – territorial.**

División Territorial	Total	Tipo de Sección y Ciclo				
		Total	Independientes			Múltiples
			1°	2°	3°	
<b>Total</b>	<b>1.725</b>	<b>1.694</b>	<b>57</b>	<b>263</b>	<b>1.374</b>	<b>31</b>
Burruyacú	65	62	-	-	62	3
Chicligasta	86	86	1	6	79	-
Cruz Alta	181	178	3	19	156	3
Famailla	42	42	-	3	39	-
Graneros	30	22	1	1	20	8
J.B.Alberdi	42	41	5	5	31	1
La Cocha	23	23	-	2	21	-
Leales	88	88	1	2	85	-
Lules	59	57	-	-	57	2
Monteros	93	90	10	17	63	3
Rio Chico	62	61	-	8	53	1
S.M.de Tucumán	629	629	20	150	459	-
Simoca	62	58	2	4	52	4
Tafí del Valle	26	23	-	2	21	3
Tafí Viejo	115	115	3	14	98	-
Trancas	33	30	-	2	28	3
Yerba Buena	89	89	11	28	50	-



Secciones del nivel de enseñanza inicial por tipo de sección y ciclo del sector de gestión estatal según división político – territorial.

División Territorial	Total	Tipo de Sección y Ciclo - Sector Estatal				
		Total	Independientes			Múltiples
			1°	2°	3°	
<b>Total</b>	<b>1.339</b>	<b>1.308</b>	<b>29</b>	<b>127</b>	<b>1.152</b>	<b>31</b>
Burruyacú	65	62			62	3
Chicligasta	73	73		3	70	
Cruz Alta	149	146	2	9	135	3
Famaila	36	36			36	
Graneros	29	21	1	1	19	8
J.B.Alberdi	36	35	3	3	29	1
La Cocha	21	21		1	20	
Leales	81	81		1	80	
Lules	54	52			52	2
Monteros	91	88	10	17	61	3
Rio Chico	59	58		8	50	1
S.M.de Tucumán	403	403	8	67	328	
Simoca	60	56	2	3	51	4
Tafí del Valle	26	23		2	21	3
Tafí Viejo	92	92	3	4	85	
Trancas	33	30		2	28	3
Yerba Buena	31	31		6	25	



**Secciones del nivel de enseñanza inicial por tipo de sección y ciclo del sector de gestión privado según división político – territorial.**

División Territorial	Total	Tipo de Sección y Ciclo - Sector Privado				
		Total	Independientes			Múltiples
			1°	2°	3°	
<b>Total</b>	<b>386</b>	<b>386</b>	<b>28</b>	<b>136</b>	<b>222</b>	<b>-</b>
Burruyacú	-	-				
Chicligasta	13	13	1	3	9	
Cruz Alta	32	32	1	10	21	
Famailla	6	6		3	3	
Graneros	1	1			1	
J.B.Alberdi	6	6	2	2	2	
La Cocha	2	2		1	1	
Leales	7	7	1	1	5	
Lules	5	5			5	
Monteros	2	2			2	
Rio Chico	3	3			3	
S.M.de Tucumán	226	226	12	83	131	
Simoca	2	2		1	1	
Tafí del Valle	-	-				
Tafí Viejo	23	23		10	13	
Trancas	-	-				
Yerba Buena	58	58	11	22	25	



**Cargos Docentes del nivel de enseñanza inicial por función educativa según división político – territorial.**

División Territorial	Cargos Docentes					
	Total	Función Educativa				
		Dirección	Frente a alumnos	Apoyo	Personal Único	Otros
<b>Total</b>	<b>2.061</b>	<b>72</b>	<b>1.933</b>	<b>37</b>	<b>-</b>	<b>19</b>
Burruyacú	76	3	73	-	-	-
Chicligasta	90	-	87	3	-	-
Cruz Alta	200	5	194	1	-	-
Famailla	43	-	43	-	-	-
Graneros	29	-	29	-	-	-
J.B.Alberdi	51	2	46	3	-	-
La Cocha	26	3	23	-	-	-
Leales	89	-	89	-	-	-
Lules	62	2	60	-	-	-
Monteros	106	7	93	1	-	5
Rio Chico	67	1	66	-	-	-
S.M.de Tucumán	838	40	765	20	-	13
Simoca	62	1	61	-	-	-
Tafí del Valle	28	-	28	-	-	-
Tafí Viejo	142	5	134	3	-	-
Trancas	33	-	33	-	-	-
Yerba Buena	119	3	109	6	-	1



**Cargos Docentes del nivel de enseñanza inicial por función educativa del sector de gestión estatal según división político – territorial.**

División Territorial	Cargos Docentes - Sector Estatal					
	Total	Función Educativa				
		Dirección	Frente a alumnos	Apoyo	Personal Único	Otros
<b>Total</b>	<b>1.547</b>	<b>49</b>	<b>1.475</b>	<b>12</b>	<b>-</b>	<b>11</b>
Burrucacú	76	3	73	-	-	-
Chicligasta	78	-	76	2	-	-
Cruz Alta	162	2	160	-	-	-
Famailla	37	-	37	-	-	-
Graneros	28	-	28	-	-	-
J.B.Alberdi	44	2	40	2	-	-
La Cocha	24	3	21	-	-	-
Leales	82	-	82	-	-	-
Lules	55	-	55	-	-	-
Monteros	104	7	91	1	-	5
Rio Chico	64	1	63	-	-	-
S.M.de Tucumán	530	26	492	6	-	6
Simoca	59	-	59	-	-	-
Tafí del Valle	28	-	28	-	-	-
Tafí Viejo	112	5	106	1	-	-
Trancas	33	-	33	-	-	-
Yerba Buena	31	-	31	-	-	-



**Cargos Docentes del nivel de enseñanza inicial por función educativa del sector de gestión privado según división político – territorial.**

División Territorial	Cargos Docentes - Sector Privado					
	Total	Función Educativa				
		Dirección	Frente a alumnos	Apoyo	Personal Único	Otros
<b>Total</b>	<b>514</b>	<b>23</b>	<b>458</b>	<b>25</b>	<b>-</b>	<b>8</b>
Burruyacú	-	-	-	-	-	-
Chicligasta	12	-	11	1	-	-
Cruz Alta	38	3	34	1	-	-
Famailla	6	-	6	-	-	-
Graneros	1	-	1	-	-	-
J.B.Alberdi	7	-	6	1	-	-
La Cocha	2	-	2	-	-	-
Leales	7	-	7	-	-	-
Lules	7	2	5	-	-	-
Monteros	2	-	2	-	-	-
Rio Chico	3	-	3	-	-	-
S.M.de Tucumán	308	14	273	14	-	7
Simoca	3	1	2	-	-	-
Tafí del Valle	-	-	-	-	-	-
Tafí Viejo	30	-	28	2	-	-
Trancas	-	-	-	-	-	-
Yerba Buena	88	3	78	6	-	1



### Horas Cátedra del nivel de enseñanza inicial y sector de gestión según división político – territorial.

División Territorial	Horas Cátedra		
	Total	Sector de Gestión	
		Estatal	Privado
<b>Total Provincia</b>	<b>10</b>	<b>-</b>	<b>10</b>
Burruyacú	-	-	-
Chicligasta	-	-	-
Cruz Alta	-	-	-
Famailla	-	-	-
Graneros	-	-	-
J.B.Alberdi	-	-	-
La Cocha	-	-	-
Leales	-	-	-
Lules	-	-	-
Monteros	-	-	-
Rio Chico	-	-	-
S.M.de Tucumán	-	-	10
Simoca	-	-	-
Tafí del Valle	-	-	-
Tafí Viejo	-	-	-
Trancas	-	-	-
Yerba Buena	-	-	-



3

**Educación  
General  
Básica:  
Ciclos 1 y 2**

1

**Educación Común  
Educación General Básica: ciclos 1 y 2**





**Alumnos del nivel de enseñanza EGB 1 y 2 / Primario por ciclo y año de estudio según división político - territorial.**

División Territorial	Alumnos						
	Total	1er Ciclo			2do Ciclo		
		1°	2°	3°	4°	5°	6°
<b>Total Provincia</b>	<b>196.406</b>	<b>34.778</b>	<b>33.346</b>	<b>32.926</b>	<b>32.750</b>	<b>32.171</b>	<b>30.435</b>
Burruyacú	6.076	1.066	1.083	1.026	979	1.011	911
Chicligasta	11.625	2.070	2.039	1.965	1.899	1.898	1.754
Cruz Alta	24.470	4.272	4.196	4.206	4.029	3.978	3.789
Famaila	5.348	985	863	934	900	864	802
Graneros	2.170	420	339	388	355	342	326
J.B.Alberdi	4.345	740	717	748	706	708	726
La Cocha	2.917	455	487	486	514	533	442
Leales	7.570	1.316	1.275	1.222	1.271	1.199	1.287
Lules	8.641	1.525	1.551	1.470	1.398	1.427	1.270
Monteros	8.533	1.562	1.432	1.400	1.416	1.370	1.353
Rio Chico	7.839	1.296	1.312	1.282	1.387	1.322	1.240
S.M.de Tucumán	74.741	13.373	12.586	12.376	12.544	12.119	11.743
Simoca	4.430	758	729	764	737	714	728
Tafí del Valle	2.295	414	378	396	374	394	339
Tafí Viejo	14.891	2.608	2.599	2.456	2.484	2.537	2.207
Trancas	2.910	522	471	520	487	490	420
Yerba Buena	7.605	1.396	1.289	1.287	1.270	1.265	1.098



**Alumnos del nivel de enseñanza EGB 1 y 2 / Primario por ciclo y año de estudio del sector de gestión estatal según división político - territorial.**

División Territorial	Alumnos - Sector Estatal						
	Total	1er Ciclo			2do Ciclo		
		1°	2°	3°	4°	5°	6°
<b>Total Provincia</b>	<b>163.381</b>	<b>28.669</b>	<b>27.746</b>	<b>27.358</b>	<b>27.300</b>	<b>26.924</b>	<b>25.384</b>
Burruyacú	5.994	1050	1060	1013	969	1001	901
Chicligasta	10.196	1809	1796	1727	1652	1673	1539
Cruz Alta	21.084	3627	3610	3622	3470	3463	3292
Famaila	4.814	884	780	842	812	789	707
Graneros	2.050	403	319	365	335	321	307
J.B.Alberdi	4.004	686	659	691	642	663	663
La Cocha	2.811	438	465	472	493	518	425
Leales	6.859	1172	1168	1112	1148	1085	1174
Lules	7.690	1349	1386	1318	1246	1283	1108
Monteros	8.264	1506	1385	1351	1379	1327	1316
Rio Chico	7.371	1222	1223	1209	1306	1245	1166
S.M.de Tucumán	55.846	9895	9434	9199	9432	9108	8778
Simoca	4.046	686	659	695	670	652	684
Tafí del Valle	2.295	414	378	396	374	394	339
Tafí Viejo	13.153	2275	2304	2177	2207	2246	1944
Trancas	2.910	522	471	520	487	490	420
Yerba Buena	3.994	731	649	649	678	666	621



**Alumnos del nivel de enseñanza EGB 1 y 2 / Primario por ciclo y año de estudio del sector de gestión privado según división político - territorial.**

División Territorial	Alumnos - Sector Privado						
	Total	1er Ciclo			2do Ciclo		
		1°	2°	3°	4°	5°	6°
<b>Total Provincia</b>	<b>33.025</b>	<b>6.109</b>	<b>5.600</b>	<b>5.568</b>	<b>5.450</b>	<b>5.247</b>	<b>5.051</b>
Burruyacú	82	16	23	13	10	10	10
Chicligasta	1.429	261	243	238	247	225	215
Cruz Alta	3.386	645	586	584	559	515	497
Famailla	534	101	83	92	88	75	95
Graneros	120	17	20	23	20	21	19
J.B.Alberdi	341	54	58	57	64	45	63
La Cocha	106	17	22	14	21	15	17
Leales	711	144	107	110	123	114	113
Lules	951	176	165	152	152	144	162
Monteros	269	56	47	49	37	43	37
Rio Chico	468	74	89	73	81	77	74
S.M.de Tucumán	18.895	3.478	3.152	3.177	3.112	3.011	2.965
Simoca	384	72	70	69	67	62	44
Tafí del Valle	-						
Tafí Viejo	1.738	333	295	279	277	291	263
Trancas	-						
Yerba Buena	3.611	665	640	638	592	599	477



**Porcentaje de Mujeres del nivel de enseñanza EGB 1 y 2 / Primario por ciclo y año de estudio según división político - territorial.**

División Territorial	Porcentaje de Mujeres						
	Total	1er Ciclo			2do Ciclo		
		1°	2°	3°	4°	5°	6°
<b>Total Provincia</b>	<b>49,0</b>	<b>48,4</b>	<b>49,1</b>	<b>48,8</b>	<b>49,1</b>	<b>49,0</b>	<b>49,5</b>
Burruyacú	48,4	47,5	50,0	44,6	51,3	48,3	48,6
Chicligasta	49,9	48,5	49,9	49,7	50,9	50,6	50,1
Cruz Alta	48,9	47,4	48,7	49,0	48,6	49,5	50,1
Famailla	49,9	49,3	48,1	49,1	49,4	51,4	52,1
Graneros	48,7	52,6	50,7	45,1	48,7	48,0	46,3
J.B.Alberdi	49,3	48,6	50,8	47,2	50,7	51,6	47,0
La Cocha	48,5	47,0	45,6	48,8	51,9	48,4	48,9
Leales	47,7	47,0	46,2	48,3	46,4	51,4	47,2
Lules	48,2	48,2	48,4	46,5	48,1	48,9	49,6
Monteros	49,1	48,7	50,8	47,3	49,8	48,7	49,5
Rio Chico	49,1	50,8	49,0	49,1	47,9	48,3	49,4
S.M.de Tucumán	49,4	48,9	49,4	49,7	49,6	48,7	49,8
Simoca	47,5	46,8	44,4	47,6	49,0	46,4	50,8
Tafí del Valle	48,1	51,0	44,2	47,7	45,5	49,7	50,1
Tafí Viejo	48,4	47,5	49,6	48,7	47,7	47,9	49,3
Trancas	48,4	45,2	51,6	51,9	47,4	44,9	49,5
Yerba Buena	48,1	46,6	49,3	47,6	47,3	50,4	47,1



Porcentaje de Mujeres del nivel de enseñanza EGB 1 y 2 / Primario por ciclo y año de estudio para el sector de gestión estatal según división político - territorial.

División Territorial	Porcentaje de Mujeres - Sector Estatal						
	Total	1er Ciclo			2do Ciclo		
		1°	2°	3°	4°	5°	6°
<b>Total Provincia</b>	<b>48,8</b>	<b>47,9</b>	<b>48,9</b>	<b>48,6</b>	<b>49,0</b>	<b>48,8</b>	<b>49,4</b>
Burruyacú	48,4	47,6	50,1	44,7	51,2	48,2	48,6
Chicligasta	49,4	47,9	49,9	49,1	50,4	50,0	49,4
Cruz Alta	48,7	47,2	48,4	48,8	48,3	49,4	50,1
Famaila	49,6	48,5	47,6	49,4	48,6	52,0	51,6
Graneros	48,2	52,4	50,2	44,4	48,4	47,0	46,6
J.B.Alberdi	49,0	48,1	50,5	46,7	50,5	51,9	46,3
La Cocha	48,7	47,0	46,5	48,5	52,1	47,9	49,9
Leales	47,5	46,2	45,9	48,7	46,4	51,3	46,8
Lules	48,1	47,0	48,3	47,1	48,2	48,6	49,7
Monteros	48,9	48,5	50,8	47,0	49,3	48,9	48,9
Rio Chico	49,0	50,7	48,5	48,9	48,1	48,3	49,5
S.M.de Tucumán	49,2	48,5	49,4	49,6	49,6	48,2	50,0
Simoca	47,1	46,4	44,2	47,5	48,5	46,0	50,1
Tafí del Valle	48,1	51,0	44,2	47,7	45,5	49,7	50,1
Tafí Viejo	48,4	47,5	49,3	48,6	47,8	48,3	48,9
Trancas	48,4	45,2	51,6	51,9	47,4	44,9	49,5
Yerba Buena	47,4	44,3	49,9	47,0	47,8	50,2	45,4



Porcentaje de Mujeres del nivel de enseñanza EGB 1 y 2 / Primario por ciclo y año de estudio para el sector de gestión privado según división político - territorial.

División Territorial	Porcentaje de Mujeres - Sector Privado						
	Total	1er Ciclo			2do Ciclo		
		1°	2°	3°	4°	5°	6°
<b>Total Provincia</b>	<b>49,9</b>	<b>50,4</b>	<b>49,7</b>	<b>49,6</b>	<b>49,6</b>	<b>50,2</b>	<b>50,1</b>
Burruyacú	47,6	37,5	47,8	38,5	60,0	60,0	50,0
Chicligasta	53,3	52,5	49,8	53,8	54,7	54,7	54,9
Cruz Alta	50,0	48,7	50,3	50,5	50,4	50,3	50,1
Famailla	52,6	56,4	53,0	46,7	56,8	45,3	55,8
Graneros	55,8	58,8	60,0	56,5	55,0	61,9	42,1
J.B.Alberdi	52,8	55,6	53,4	52,6	53,1	46,7	54,0
La Cocha	43,4	47,1	27,3	57,1	47,6	66,7	23,5
Leales	49,5	53,5	49,5	44,5	46,3	51,8	50,4
Lules	49,2	57,4	48,5	41,4	46,7	51,4	48,8
Monteros	55,4	51,8	51,1	55,1	67,6	41,9	70,3
Rio Chico	50,6	52,7	56,2	52,1	44,4	49,4	48,6
S.M.de Tucumán	49,8	50,3	49,5	49,8	49,6	50,3	49,3
Simoca	51,6	51,4	47,1	49,3	53,7	50,0	61,4
Tafí del Valle							
Tafí Viejo	48,7	47,7	51,5	49,5	47,3	44,7	52,1
Trancas							
Yerba Buena	48,8	49,0	48,8	48,3	46,8	50,8	49,3



**Alumnos del nivel de enseñanza EGB 1 y 2 / Primario por jornada y turno de funcionamiento según división político - territorial.**

División Territorial	Total	Alumnos por Jornada y Turno						
		Total	Jornada Simple			Vespertino	Jornada Extendida	Jornada Doble
			Mañana	Intermedio	Tarde			
<b>Total</b>	<b>196.406</b>	<b>174.108</b>	<b>95.280</b>	<b>1.724</b>	<b>77.104</b>	<b>41</b>	<b>7.752</b>	<b>14.505</b>
Burruyacú	6.076	3.489	3.355	-	134	-	203	2.384
Chicligasta	11.625	11.287	5.779	-	5.508	-	86	252
Cruz Alta	24.470	23.076	14.725	302	8.049	-	1.016	378
Famailla	5.348	4.966	3.073	-	1.893	-	-	382
Graneros	2.170	1.976	1.168	-	808	-	39	155
J.B.Alberdi	4.345	4.200	1.965	-	2.235	41	-	104
La Cocha	2.917	892	670	-	222	-	99	1.926
Leales	7.570	5.916	3.916	-	2.000	-	987	667
Lules	8.641	7.848	4.063	-	3.785	-	793	-
Monteros	8.533	7.626	4.185	-	3.441	-	-	907
Rio Chico	7.839	5.764	2.619	-	3.145	-	-	2.075
S.M.de Tucumán	74.741	72.070	35.542	932	35.596	-	2.188	483
Simoca	4.430	4.019	3.322	-	697	-	252	159
Tafí del Valle	2.295	242	242	-	-	-	-	2.053
Tafí Viejo	14.891	13.568	6.575	490	6.503	-	847	476
Trancas	2.910	1.251	914	-	337	-	256	1.403
Yerba Buena	7.605	5.918	3.167	-	2.751	-	986	701



**Alumnos del nivel de enseñanza EGB 1 y 2 / Primario por jornada y turno de funcionamiento para el sector de gestión estatal según división político - territorial.**

División Territorial	Total	Alumnos por Jornada y Turno – Sector Estatal						
		Total	Jornada Simple			Vespertino	Jornada Extendida	Jornada Doble
			Mañana	Intermedio	Tarde			
<b>Total</b>	<b>163.887</b>	<b>144.104</b>	<b>83.241</b>	<b>1.724</b>	<b>59.139</b>	<b>41</b>	<b>6.196</b>	<b>13.546</b>
Burruyacú	5.994	3.407	3.273		134		203	2.384
Chicligasta	10.196	9.858	5.471		4.387		86	252
Cruz Alta	21.084	19.690	13.238	302	6.150		1.016	378
Famaila	4.814	4.432	2.895		1.537		-	382
Graneros	2.050	1.856	1.048		808		39	155
J.B.Alberdi	4.004	3.859	1.965		1.894	41	-	104
La Cocha	2.811	786	564		222		99	1.926
Leales	6.859	5.205	3.916		1.289		987	667
Lules	7.690	6.897	3.898		2.999		793	-
Monteros	8.264	7.357	4.067		3.290		-	907
Río Chico	7.371	5.296	2.619		2.677		-	2.075
S.M.de Tucumán	55.846	54.498	27.923	932	25.643		1.209	139
Simoca	4.046	3.635	3.301		334		252	159
Tafí del Valle	2.295	242	242				-	2.053
Tafí Viejo	13.153	11.830	5.688	490	5.652		847	476
Trancas	2.910	1.251	914		337		256	1.403
Yerba Buena	4.500	4.005	2.219		1.786		409	86





**Alumnos del nivel de enseñanza EGB 1 y 2 / Primario por jornada y turno de funcionamiento para el sector de gestión privado según división político - territorial.**

División Territorial	Total	Alumnos por Jornada y Turno – Sector Privado						
		Total	Jornada Simple			Vespertino	Jornada Extendida	Jornada Doble
			Mañana	Intermedio	Tarde			
<b>Total</b>	<b>30.963</b>	<b>30.004</b>	<b>12.039</b>	<b>-</b>	<b>17.965</b>	<b>-</b>	<b>1.556</b>	<b>959</b>
Burruyacú	82	82	82	-	-	-	-	-
Chicligasta	1.429	1.429	308	-	1.121	-	-	-
Cruz Alta	3.386	3.386	1.487	-	1.899	-	-	-
Famailla	534	534	178	-	356	-	-	-
Graneros	120	120	120	-	-	-	-	-
J.B.Alberdi	341	341	-	-	341	-	-	-
La Cocha	106	106	106	-	-	-	-	-
Leales	711	711	-	-	711	-	-	-
Lules	951	951	165	-	786	-	-	-
Monteros	269	269	118	-	151	-	-	-
Rio Chico	468	468	-	-	468	-	-	-
S.M.de Tucumán	17.916	17.572	7.619	-	9.953	-	979	344
Simoca	384	384	21	-	363	-	-	-
Tafí del Valle	-	-	-	-	-	-	-	-
Tafí Viejo	1.738	1.738	887	-	851	-	-	-
Trancas	-	-	-	-	-	-	-	-
Yerba Buena	2.528	1.913	948	-	965	-	577	615



**Secciones del nivel de enseñanza EGB 1 y 2 / Primario por tipo de sección y año de estudio según división político - territorial.**

División Territorial	Total	Tipo de sección y año de estudio							
		Total	Independientes						Múltiples
			1°	2°	3°	4°	5°	6°	
<b>Total</b>	<b>7.643</b>	<b>7.101</b>	<b>1.269</b>	<b>1.224</b>	<b>1.217</b>	<b>1.183</b>	<b>1.116</b>	<b>1.092</b>	<b>542</b>
Burruyacú	296	224	43	41	38	37	31	34	72
Chicligasta	472	463	83	81	78	82	70	69	9
Cruz Alta	870	817	147	146	137	137	125	125	53
Famaila	218	195	33	33	36	35	32	26	23
Graneros	121	66	14	11	12	11	9	9	55
J.B.Alberdi	202	191	34	31	32	30	36	28	11
La Cocha	133	127	22	20	22	23	18	22	6
Leales	403	300	58	48	53	43	48	50	103
Lules	332	312	59	57	54	53	46	43	20
Monteros	395	363	63	59	60	61	59	61	32
Rio Chico	337	327	57	54	59	54	50	53	10
S.M.de Tucumán	2.540	2.540	446	435	437	420	412	390	0
Simoca	277	205	37	36	33	33	32	34	72
Tafí del Valle	119	89	16	15	15	17	13	13	30
Tafí Viejo	514	502	89	89	86	84	77	77	12
Trancas	137	108	20	21	17	18	15	17	29
Yerba Buena	277	272	48	47	48	45	43	41	5



**Secciones del nivel de enseñanza EGB 1 y 2 / Primario por tipo de sección y año de estudio del sector de gestión estatal según división político - territorial.**

División Territorial	Total	Tipo de sección y año de estudio - Sector Estatal							
		Total	Independientes						Múltiples
			1°	2°	3°	4°	5°	6°	
<b>Total</b>	<b>6.479</b>	<b>5.940</b>	<b>1.063</b>	<b>1.020</b>	<b>1.019</b>	<b>995</b>	<b>933</b>	<b>910</b>	<b>539</b>
Burruyacú	291	220	42	40	37	37	31	33	71
Chicligasta	424	415	74	73	70	74	62	62	9
Cruz Alta	769	716	128	127	119	122	110	110	53
Famaila	196	173	29	29	32	31	29	23	23
Graneros	121	66	14	11	12	11	9	9	55
J.B.Alberdi	186	175	31	28	29	28	33	26	11
La Cocha	133	127	22	20	22	23	18	22	6
Leales	377	274	53	44	49	39	44	45	103
Lules	297	279	53	51	49	46	41	39	18
Monteros	383	351	61	57	58	59	57	59	32
Rio Chico	319	309	54	51	56	51	47	50	10
S.M.de Tucumán	1.869	1.869	329	317	324	311	305	283	0
Simoca	261	189	34	33	30	31	30	31	72
Tafí del Valle	119	89	16	15	15	17	13	13	30
Tafí Viejo	451	439	78	78	75	74	67	67	12
Trancas	137	108	20	21	17	18	15	17	29
Yerba Buena	146	141	25	25	25	23	22	21	5



**Secciones del nivel de enseñanza EGB 1 y 2 / Primario por tipo de sección y año de estudio del sector de gestión privado según división político - territorial.**

División Territorial	Total	Tipo de sección y año de estudio - Sector Privado							
		Total	Independientes						Múltiples
			1°	2°	3°	4°	5°	6°	
<b>Total</b>	<b>1.164</b>	<b>1.161</b>	<b>206</b>	<b>204</b>	<b>198</b>	<b>188</b>	<b>183</b>	<b>182</b>	<b>3</b>
Burruyacú	5	4	1	1	1	-	-	1	1
Chicligasta	48	48	9	8	8	8	8	7	-
Cruz Alta	101	101	19	19	18	15	15	15	-
Famaila	22	22	4	4	4	4	3	3	-
Graneros	-	-	-	-	-	-	-	-	-
J.B.Alberdi	16	16	3	3	3	2	3	2	-
La Cocha	-	-	-	-	-	-	-	-	-
Leales	26	26	5	4	4	4	4	5	-
Lules	35	33	6	6	5	7	5	4	2
Monteros	12	12	2	2	2	2	2	2	-
Rio Chico	18	18	3	3	3	3	3	3	-
S.M.de Tucumán	671	671	117	118	113	109	107	107	-
Simoca	16	16	3	3	3	2	2	3	-
Tafí del Valle	-	-	-	-	-	-	-	-	-
Tafí Viejo	63	63	11	11	11	10	10	10	-
Trancas	-	-	-	-	-	-	-	-	-
Yerba Buena	131	131	23	22	23	22	21	20	-



**Cargos Docentes del nivel de enseñanza EGB 1 y 2 / Primario por función educativa según división político - territorial.**

División Territorial	Cargos Docentes					
	Total	Función Educativa				
		Dirección	Frente a alumnos	Apoyo	Personal Único	Otros
<b>Total</b>	<b>16.678</b>	<b>2.065</b>	<b>13.536</b>	<b>124</b>	<b>12</b>	<b>941</b>
Burruyacú	748	97	580	1	1	69
Chicligasta	957	130	774	5	-	48
Cruz Alta	1.819	203	1.530	2	-	84
Famailla	459	66	366	-	1	26
Graneros	294	40	225	1	3	25
J.B.Alberdi	404	48	333	6	1	16
La Cocha	360	49	267	6	-	38
Leales	916	117	739	3	-	57
Lules	658	83	540	2	1	32
Monteros	818	111	658	-	-	49
Rio Chico	761	115	572	2	-	72
S.M.de Tucumán	5.423	626	4.498	69	-	230
Simoca	619	82	500	3	2	32
Tafí del Valle	293	45	201	-	2	45
Tafí Viejo	1.110	132	919	9	-	50
Trancas	358	48	274	-	1	35
Yerba Buena	681	73	560	15	-	33

5.1

Educación Común  
Educación General Básica: ciclos 1 y 2



**Cargos Docentes del nivel de enseñanza EGB 1 y 2 / Primario por función educativa del sector de gestión estatal según división político - territorial.**

División Territorial	Cargos Docentes - Sector Estatal					
	Total	Función Educativa				
		Dirección	Frente a alumnos	Apoyo	Personal Único	Otros
<b>Total</b>	<b>13.931</b>	<b>1.774</b>	<b>11.276</b>	<b>69</b>	<b>12</b>	<b>800</b>
Burruyacú	735	96	570	-	1	68
Chicligasta	851	115	690	5	-	41
Cruz Alta	1.622	185	1.358	1	-	78
Famaila	411	60	331	-	1	19
Graneros	281	38	214	1	3	25
J.B.Alberdi	359	44	293	5	1	16
La Cocha	346	47	255	6	-	38
Leales	859	111	694	1	-	53
Lules	586	76	482	-	1	27
Monteros	797	107	642	-	-	48
Rio Chico	719	103	544	2	-	70
S.M.de Tucumán	3.843	466	3.196	36	-	145
Simoca	589	79	474	3	2	31
Tafí del Valle	293	45	201	-	2	45
Tafí Viejo	978	116	808	8	-	46
Trancas	358	48	274	-	1	35
Yerba Buena	304	38	250	1	-	15



**Cargos Docentes del nivel de enseñanza EGB 1 y 2 / Primario por función educativa del sector de gestión privado según división político - territorial.**

División Territorial	Cargos Docentes - Sector Privado					
	Total	Función Educativa				
		Dirección	Frente a alumnos	Apoyo	Personal Único	Otros
<b>Total</b>	<b>2.747</b>	<b>291</b>	<b>2.260</b>	<b>55</b>	<b>-</b>	<b>141</b>
Burruyacú	13	1	10	1	-	1
Chicligasta	106	15	84	-	-	7
Cruz Alta	197	18	172	1	-	6
Famaila	48	6	35	-	-	7
Graneros	13	2	11	-	-	-
J.B.Alberdi	45	4	40	1	-	-
La Cocha	14	2	12	-	-	-
Leales	57	6	45	2	-	4
Lules	72	7	58	2	-	5
Monteros	21	4	16	-	-	1
Rio Chico	42	12	28	-	-	2
S.M.de Tucumán	1.580	160	1.302	33	-	85
Simoca	30	3	26	-	-	1
Tafí del Valle	-	-	-	-	-	-
Tafí Viejo	132	16	111	1	-	4
Trancas	-	-	-	-	-	-
Yerba Buena	377	35	310	14	-	18



**Horas Cátedra del nivel de enseñanza EGB 1 y 2 / Primario por sector de gestión según división político - territorial.**

División Territorial	Horas Cátedra		
	Total	Sector de Gestión	
		Estatal	Privado
<b>Total Provincia</b>	<b>273</b>	<b>268</b>	<b>5</b>
Burruyacú	-		
Chicligasta	-		
Cruz Alta	-		
Famailla	-		
Graneros	-		
J.B.Alberdi	-		
La Cocha	-		
Leales	-		
Lules	98	98	
Monteros	-		
Rio Chico	-		
S.M.de Tucumán	165	160	5
Simoca	4	4	
Tafí del Valle	6	6	
Tafí Viejo	-		
Trancas	-		
Yerba Buena	-		





4

**Educación  
General  
Básica:  
Ciclo 3**

1

**Educación Común  
Educación General Básica: Ciclo 3**



**Alumnos y porcentaje de mujeres del nivel de enseñanza EGB 3 / Medio por año de estudio según división político - territorial.**

División Territorial	Alumnos							
	Total		7°		8°		9°	
	Alumnos	% Mujeres	Alumnos	% Mujeres	Alumnos	% Mujeres	Alumnos	% Mujeres
<b>Total Provincia</b>	<b>83.874</b>	<b>51,2</b>	<b>32.296</b>	<b>49,2</b>	<b>28.447</b>	<b>51,5</b>	<b>23.131</b>	<b>53,6</b>
Burruyacú	2526	50,6	944	45,3	874	51,4	708	56,50
Chicligasta	4820	54,0	1892	51,1	1647	56,1	1281	55,50
Cruz Alta	9390	50,2	3782	48,9	3156	49,7	2452	52,81
Famaila	1984	52,2	792	48,1	676	54,1	516	56,01
Graneros	856	54,1	287	54,7	298	54,0	271	53,51
J.B.Alberdi	1975	49,9	716	47,1	657	50,8	602	52,16
La Cocha	1253	51,6	492	48,0	443	54,4	318	53,46
Leales	3560	48,8	1341	44,9	1232	51,2	987	50,96
Lules	3294	50,6	1231	49,5	1132	47,5	931	55,75
Monteros	3954	52,1	1602	50,3	1307	52,8	1045	53,97
Rio Chico	3500	50,9	1315	49,3	1168	50,3	1017	53,79
S.M.de Tucumán	34415	51,2	13101	49,9	11747	51,1	9567	53,25
Simoca	1791	51,6	639	50,7	609	50,6	543	53,96
Tafí del Valle	884	51,9	343	48,4	298	54,0	243	54,32
Tafí Viejo	5878	50,9	2367	48,7	1933	51,6	1578	53,49
Trancas	1115	53,5	419	49,9	375	54,4	321	57,32
Yerba Buena	2679	51,1	1033	47,2	895	53,2	751	53,93

1.1

Educación Común  
Educación General Básica: Ciclo 3



**Alumnos y porcentaje de mujeres del nivel de enseñanza EGB 3 / Medio por año de estudio del sector de gestión estatal según división político - territorial.**

División Territorial	Alumnos - Sector Estatal							
	Total		7°		8°		9°	
	Alumnos	% Mujeres	Alumnos	% Mujeres	Alumnos	% Mujeres	Alumnos	% Mujeres
<b>Total Provincia</b>	<b>63.337</b>	<b>50,2</b>	<b>25.060</b>	<b>48,2</b>	<b>21.576</b>	<b>50,5</b>	<b>16.701</b>	<b>52,9</b>
Burruyacú	2406	50,6	904	45,5	836	50,8	666	57,2
Chicligasta	4065	52,4	1669	49,4	1382	55,5	1014	53,2
Cruz Alta	6885	51,5	2859	50,5	2303	51,0	1723	53,9
Famaila	1796	50,2	731	46,4	619	52,2	446	53,8
Graneros	803	54,4	269	55,0	280	53,9	254	54,3
J.B.Alberdi	1778	48,7	651	45,5	596	49,7	531	51,6
La Cocha	1196	51,5	471	48,2	420	54,0	305	53,1
Leales	2867	46,6	1080	42,5	981	48,1	806	50,1
Lules	2477	45,8	940	44,9	860	42,3	677	51,6
Monteros	3840	52,1	1562	50,6	1266	52,6	1012	53,8
Rio Chico	3260	49,3	1234	47,5	1094	48,8	932	52,4
S.M.de Tucumán	22322	50,0	8901	48,6	7703	49,9	5718	52,3
Simoca	1686	50,9	600	49,3	577	50,3	509	53,6
Tafí del Valle	884	51,9	343	48,4	298	54,0	243	54,3
Tafí Viejo	4819	50,2	1955	48,0	1592	50,9	1272	52,8
Trancas	990	53,3	376	50,0	336	54,8	278	56,1
Yerba Buena	1263	47,3	515	43,7	433	49,0	315	51,1

1.2

Educación Común  
Educación General Básica: Ciclo 3



**Alumnos y porcentaje de mujeres del nivel de enseñanza EGB 3 / Medio por año de estudio del sector de gestión privado según división político - territorial.**

División Territorial	Alumnos - Sector Privado							
	Total		7°		8°		9°	
	Alumnos	% Mujeres	Alumnos	% Mujeres	Alumnos	% Mujeres	Alumnos	% Mujeres
<b>Total Provincia</b>	<b>20.537</b>	<b>54,2</b>	<b>7.236</b>	<b>52,6</b>	<b>6.871</b>	<b>54,4</b>	<b>6.430</b>	<b>55,6</b>
Burruyacú	120	50,0	40	42,5	38	63,2	42	45,2
Chicligasta	755	62,4	223	63,7	265	59,2	267	64,4
Cruz Alta	2.505	46,5	923	44,2	853	46,0	729	50,2
Famaila	188	71,3	61	68,9	57	75,4	70	70,0
Graneros	53	49,1	18	50,0	18	55,6	17	41,2
J.B.Alberdi	197	60,4	65	63,1	61	62,3	71	56,3
La Cocha	57	54,4	21	42,9	23	60,9	13	61,5
Leales	693	57,9	261	54,8	251	63,3	181	54,7
Lules	817	65,0	291	64,3	272	64,0	254	66,9
Monteros	114	51,8	40	37,5	41	58,5	33	60,6
Rio Chico	240	72,9	81	76,5	74	73,0	85	69,4
S.M.de Tucumán	12.093	53,5	4.200	52,5	4.044	53,4	3.849	54,7
Simoca	105	62,9	39	71,8	32	56,3	34	58,8
Tafí del Valle	0		0		0		0	
Tafí Viejo	1.059	54,1	412	51,7	341	54,8	306	56,5
Trancas	125	55,2	43	48,8	39	51,3	43	65,1
Yerba Buena	1.416	54,4	518	50,8	462	57,1	436	56,0



**Alumnos del nivel de enseñanza EGB 3 por jornada y turno de funcionamiento según división político - territorial.**

División Territorial	Total	Alumnos por Jornada y Turno						
		Total	Jornada Simple				Jornada Extendida	Jornada Doble
			Mañana	Tarde	Noche	Vespertino		
<b>Total</b>	<b>83.874</b>	<b>71.161</b>	<b>48.757</b>	<b>21.245</b>	<b>668</b>	<b>491</b>	<b>2.866</b>	<b>9.847</b>
Burruyacú	2.526	2.051	1.212	839	-	-	353	122
Chicligasta	4.820	4.259	3.024	1.235	-	-	-	561
Cruz Alta	9.390	7.855	4.900	2.928	-	27	-	1.535
Famaila	1.984	1.703	1.322	381	-	-	94	187
Graneros	856	730	660	70	-	-	126	-
J.B.Alberdi	1.975	1.422	1.025	135	-	262	-	553
La Cocha	1.253	1.253	965	288	-	-	-	-
Leales	3.560	2.886	2.145	602	139	-	-	674
Lules	3.294	2.531	1.697	834	-	-	-	763
Monteros	3.954	3.085	2.666	419	-	-	-	869
Rio Chico	3.500	2.935	2.184	751	-	-	-	565
S.M.de Tucumán	34.415	30.060	19.690	9.894	476	-	1.139	3.216
Simoca	1.791	1.791	1.349	442	-	-	-	-
Tafí del Valle	884	448	388	60	-	-	-	436
Tafí Viejo	5.878	5.246	3.190	1.801	53	202	632	-
Trancas	1.115	1.055	902	153	-	-	-	60
Yerba Buena	2.679	1.851	1.438	413	-	-	522	306



**Alumnos del nivel de enseñanza EGB 3 por jornada y turno de funcionamiento del sector de gestión estatal según división político - territorial.**

División Territorial	Total	Alumnos por Jornada y Turno						
		Total	Jornada Simple				Jornada Extendida	Jornada Doble
			Mañana	Tarde	Noche	Vespertino		
<b>Total</b>	<b>63.337</b>	<b>53.142</b>	<b>34.813</b>	<b>17.170</b>	<b>668</b>	<b>491</b>	<b>1.812</b>	<b>8.383</b>
Burruyacú	2.406	2.008	1.212	796			276	122
Chicligasta	4.065	3.504	2.269	1.235			-	561
Cruz Alta	6.885	5.999	3.768	2.204		27	-	886
Famaila	1.796	1.609	1.228	381			-	187
Graneros	803	677	607	70			126	-
J.B.Alberdi	1.778	1.225	828	135		262	-	553
La Cocha	1.196	1.196	908	288			-	-
Leales	2.867	2.310	1.569	602	139		-	557
Lules	2.477	1.892	1.364	528			-	585
Monteros	3.840	2.971	2.552	419			-	869
Rio Chico	3.260	2.695	1.944	751			-	565
S.M.de Tucumán	22.322	18.795	10.905	7.414	476		525	3.002
Simoca	1.686	1.686	1.244	442			-	-
Tafí del Valle	884	448	388	60			-	436
Tafí Viejo	4.819	4.187	2.505	1.427	53	202	632	-
Trancas	990	930	777	153			-	60
Yerba Buena	1.263	1.010	745	265			253	-



**Alumnos del nivel de enseñanza EGB 3 por jornada y turno de funcionamiento del sector de gestión privado según división político - territorial.**

División Territorial	Total	Alumnos por Jornada y Turno						
		Total	Jornada Simple				Jornada Extendida	Jornada Doble
			Mañana	Tarde	Noche	Vespertino		
<b>Total</b>	<b>20.537</b>	<b>18.019</b>	<b>13.944</b>	<b>4.075</b>	<b>-</b>	<b>-</b>	<b>1.054</b>	<b>1.464</b>
Burruyacú	120	43		43			77	
Chicligasta	755	755	755				-	
Cruz Alta	2.505	1.856	1.132	724			-	649
Famaila	188	94	94				94	
Graneros	53	53	53				-	
J.B.Alberdi	197	197	197				-	
La Cocha	57	57	57				-	
Leales	693	576	576				-	117
Lules	817	639	333	306			-	178
Monteros	114	114	114				-	
Rio Chico	240	240	240				-	
S.M.de Tucumán	12.093	11.265	8.785	2.480			614	214
Simoca	105	105	105				-	
Tafí del Valle	-	-					-	
Tafí Viejo	1.059	1.059	685	374			-	
Trancas	125	125	125				-	
Yerba Buena	1.416	841	693	148			269	306



**Secciones del nivel de enseñanza EGB 3 / Medio por tipo de sección y año de estudio según división político - territorial.**

División Territorial	Total	Tipo de sección y año de estudio				
		Total	Independiente			Múltiple
			7°	8°	9°	
<b>Total</b>	<b>2.905</b>	<b>2.752</b>	<b>992</b>	<b>933</b>	<b>827</b>	<b>156</b>
Burruyacú	85	63	-	32	31	22
Chicligasta	162	157	58	52	47	5
Cruz Alta	309	293	113	100	80	16
Famaila	70	64	27	21	16	6
Graneros	47	31	12	9	10	16
J.B.Alberdi	73	73	25	24	24	-
La Cocha	53	53	20	18	15	-
Leales	152	122	46	40	36	30
Lules	122	118	42	40	36	4
Monteros	136	131	50	42	39	5
Rio Chico	122	116	41	38	37	6
S.M.de Tucumán	1.095	1.093	392	376	325	2
Simoca	92	74	28	23	23	18
Tafí del Valle	42	38	14	12	12	4
Tafí Viejo	194	187	72	61	54	7
Trancas	52	40	14	13	13	12
Yerba Buena	99	99	38	32	29	3

3.1

Educación Común  
Educación General Básica: Ciclo 3





**Secciones del nivel de enseñanza EGB 3 / Medio por tipo de sección y año de estudio del sector de gestión estatal según división político - territorial.**

División Territorial	Total	Tipo de sección y año de estudio - Sector Estatal				
		Total	Independiente			Múltiple
			7°	8°	9°	
<b>Total</b>	<b>2.237</b>	<b>2.084</b>	<b>792</b>	<b>692</b>	<b>600</b>	<b>156</b>
Burruyacú	116	94	35	30	29	22
Chicligasta	137	132	50	43	39	5
Cruz Alta	234	218	86	73	59	16
Famailla	64	58	25	19	14	6
Graneros	44	28	11	8	9	16
J.B.Alberdi	64	64	22	21	21	-
La Cocha	50	50	19	17	14	-
Leales	131	101	39	33	29	30
Lules	91	87	31	30	26	4
Monteros	133	128	49	41	38	5
Rio Chico	111	105	38	34	33	6
S.M.de Tucumán	682	680	256	235	189	2
Simoca	89	71	27	22	22	18
Tafí del Valle	42	38	14	12	12	4
Tafí Viejo	159	152	59	50	43	7
Trancas	47	35	13	11	11	12
Yerba Buena	43	43	18	13	12	3



**Secciones del nivel de enseñanza EGB 3 / Medio por tipo de sección y año de estudio del sector de gestión privado según división político - territorial.**

División Territorial	Total	Tipo de sección y año de estudio - Sector Privado				
		Total	Independiente			Múltiple
			7°	8°	9°	
<b>Total</b>	<b>705</b>	<b>705</b>	<b>237</b>	<b>241</b>	<b>227</b>	<b>-</b>
Burruyacú	6	6	2	2	2	
Chicligasta	25	25	8	9	8	
Cruz Alta	75	75	27	27	21	
Famaila	6	6	2	2	2	
Graneros	3	3	1	1	1	
J.B.Alberdi	9	9	3	3	3	
La Cocha	3	3	1	1	1	
Leales	21	21	7	7	7	
Lules	31	31	11	10	10	
Monteros	3	3	1	1	1	
Rio Chico	11	11	3	4	4	
S.M.de Tucumán	413	413	136	141	136	
Simoca	3	3	1	1	1	
Tafí del Valle	-	-				
Tafí Viejo	35	35	13	11	11	
Trancas	5	5	1	2	2	
Yerba Buena	56	56	20	19	17	



**Cargos docentes del nivel de enseñanza EGB 3 por función educativa según división político - territorial.**

División Territorial	Cargos Docentes					
	Total	Función Educativa				
		Dirección	Frente a alumnos	Apoyo	Personal Único	Otros
<b>Total</b>	<b>567</b>	<b>15</b>	<b>52</b>	<b>392</b>	<b>-</b>	<b>108</b>
Burruyacú	25	1	8	14	-	2
Chicligasta	27	1	-	20	-	6
Cruz Alta	54	1	3	38	-	12
Famaila	9	1	1	2	-	5
Graneros	10	-	8	2	-	-
J.B.Alberdi	9	1	-	6	-	2
La Cocha	13	1	-	5	-	7
Leales	37	1	16	16	-	4
Lules	30	-	2	18	-	10
Monteros	13	-	-	9	-	4
Rio Chico	16	1	-	12	-	3
S.M.de Tucumán	227	5	-	188	-	34
Simoca	20	1	7	8	-	4
Tafí del Valle	4	-	-	2	-	2
Tafí Viejo	35	1	3	24	-	7
Trancas	8	-	4	3	-	1
Yerba Buena	30	-	-	25	-	5



**Cargos docentes del nivel de enseñanza EGB 3 por función educativa del sector de gestión estatal según división político - territorial.**

División Territorial	Cargos Docentes - Sector Estatal					
	Total	Función Educativa				
		Dirección	Frente a alumnos	Apoyo	Personal Único	Otros
<b>Total</b>	<b>444</b>	<b>8</b>	<b>52</b>	<b>289</b>	<b>-</b>	<b>95</b>
Burruyacú	25	1	8	14	-	2
Chicligasta	27	1	-	20	-	6
Cruz Alta	46	1	3	30	-	12
Famaila	6	-	1	1	-	4
Graneros	10	-	8	2	-	-
J.B.Alberdi	8	1	-	5	-	2
La Cocha	9	-	-	4	-	5
Leales	29	-	16	10	-	3
Lules	24	-	2	13	-	9
Monteros	13	-	-	9	-	4
Rio Chico	13	1	-	9	-	3
S.M.de Tucumán	168	1	-	139	-	28
Simoca	18	1	7	6	-	4
Tafí del Valle	4	-	-	2	-	2
Tafí Viejo	26	1	3	16	-	6
Trancas	8	-	4	3	-	1
Yerba Buena	10	-	-	6	-	4



**Cargos docentes del nivel de enseñanza EGB 3 por función educativa del sector de gestión privado según división político - territorial.**

División Territorial	Cargos Docentes - Sector Privado					
	Total	Función Educativa				
		Dirección	Frente a alumnos	Apoyo	Personal Único	Otros
<b>Total</b>	<b>123</b>	<b>7</b>	<b>-</b>	<b>103</b>	<b>-</b>	<b>13</b>
Burruyacú	-	-	-	-	-	-
Chicligasta	-	-	-	-	-	-
Cruz Alta	8	-	-	8	-	-
Famaila	3	1	-	1	-	1
Graneros	-	-	-	-	-	-
J.B.Alberdi	1	-	-	1	-	-
La Cocha	4	1	-	1	-	2
Leales	8	1	-	6	-	1
Lules	6	-	-	5	-	1
Monteros	-	-	-	-	-	-
Rio Chico	3	-	-	3	-	-
S.M.de Tucumán	59	4	-	49	-	6
Simoca	2	-	-	2	-	-
Tafí del Valle	-	-	-	-	-	-
Tafí Viejo	9	-	-	8	-	1
Trancas	-	-	-	-	-	-
Yerba Buena	20	-	-	19	-	1



**Horas cátedra del nivel de enseñanza EGB 3 por función educativa y sector de gestión según división político - territorial.**

División Territorial	Horas Cátedra		
	Total	Sector de Gestión	
		Estatal	Privado
<b>Total Provincia</b>	<b>102.298</b>	<b>76.619</b>	<b>25.679</b>
Burruyacú	3.828	3.620	208
Chicligasta	5.689	4.806	883
Cruz Alta	10.893	8.311	2.582
Famaila	2.394	2.175	219
Graneros	1.206	1.094	112
J.B.Alberdi	2.728	2.397	331
La Cocha	1.929	1.821	108
Leales	5.005	4.224	781
Lules	4.130	3.207	923
Monteros	4.619	4.510	109
Rio Chico	4.614	4.028	586
S.M.de Tucumán	38.743	23.802	14.941
Simoca	2.942	2.838	104
Tafí del Valle	1.515	1.515	
Tafí Viejo	6.673	5.409	1.264
Trancas	1.467	1.274	193
Yerba Buena	3.923	1.588	2.335



5

Nivel Polimodal

1

Educación Común  
Nivel Polimodal



**Alumnos y porcentaje de mujeres del nivel de enseñanza Polimodal / Medio por año de estudio según división político - territorial.**

División Territorial	Alumnos									
	Total		1°		2°		3°		6° y 7° Residual	
	Alumnos	% Mujeres	Alumnos	% Mujeres	Alumnos	% Mujeres	Alumnos	% Mujeres	Alumnos	% Mujeres
<b>Total Provincia</b>	<b>48.306</b>	<b>55,1</b>	<b>20.477</b>	<b>53,9</b>	<b>15.507</b>	<b>55,3</b>	<b>11.972</b>	<b>57,1</b>	<b>350</b>	<b>44,6</b>
Burruyacú	1.116	56,1	531	53,9	356	55,1	229	62,9	-	-
Chicligasta	2.721	56,6	1.180	55,4	879	57,2	662	57,7	-	-
Cruz Alta	4.458	55,2	1.917	53,1	1.435	57,8	1.106	55,5	-	-
Famaila	846	57,9	388	55,9	254	55,5	204	64,7	-	-
Graneros	493	52,1	230	50,9	127	50,4	136	55,9	-	-
J.B.Alberdi	1.275	54,4	567	55,4	414	51,0	294	57,1	-	-
La Cocha	557	46,3	257	45,5	184	45,7	116	49,1	-	-
Leales	2.076	56,4	930	55,1	681	57,1	465	58,1	-	-
Lules	1.649	56,1	760	56,3	529	52,7	360	60,6	-	-
Monteros	2.316	56,5	957	52,6	736	57,2	623	61,8	-	-
Rio Chico	2.035	55,0	914	53,0	705	54,9	416	59,9	-	-
S.M.de Tucumán	21.493	55,0	8.880	54,5	6.898	54,6	5.612	56,4	103	54,4
Simoca	922	59,3	424	57,1	319	60,8	179	62,0	-	-
Tafí del Valle	475	50,7	214	43,0	157	56,1	104	58,7	-	-
Tafí Viejo	2.832	55,9	1.238	53,1	898	58,1	696	58,0	-	-
Trancas	557	61,8	242	59,9	182	67,0	133	57,9	-	-
Yerba Buena	2.485	49,1	848	48,9	753	50,1	637	51,5	247	40,5

1.1

Educación Común  
Nivel Polimodal



**Alumnos y porcentaje de mujeres del nivel de enseñanza Polimodal / Medio por año de estudio del sector de gestión estatal según división político - territorial.**

División Territorial	Alumnos - Sector Estatal									
	Total		1°		2°		3°		6° y 7° Residual	
	Alumnos	% Mujeres	Alumnos	% Mujeres	Alumnos	% Mujeres	Alumnos	% Mujeres	Alumnos	% Mujeres
<b>Total Provincia</b>	<b>26.709</b>	<b>53,5</b>	<b>11.916</b>	<b>52,5</b>	<b>7.681</b>	<b>53,9</b>	<b>6.680</b>	<b>54,8</b>	<b>432</b>	<b>52,3</b>
Burruyacú	793	57,8	424	55,2	222	61,7	147	59,2	-	-
Chicligasta	1.844	54,0	855	52,0	552	55,4	437	56,1	-	-
Cruz Alta	1.969	54,2	876	53,4	628	53,7	465	56,6	-	-
Famaila	822	53,4	334	53,6	195	65,6	219	50,7	74	28,38
Graneros	428	56,5	165	53,9	154	57,1	109	59,6	-	-
J.B.Alberdi	1.003	49,5	456	48,7	287	51,2	260	48,8	-	-
La Cocha	447	55,5	214	51,4	107	56,1	126	61,9	-	-
Leales	1.470	54,8	661	51,6	397	52,4	316	55,7	96	83,33
Lules	760	46,2	401	48,1	188	50,0	171	37,4	-	-
Monteros	2.383	56,2	1.000	54,2	760	57,8	623	57,6	-	-
Rio Chico	820	43,0	452	46,2	199	27,1	169	53,3	-	-
S.M.de Tucumán	9.583	53,9	4.072	53,0	2.817	53,5	2.472	55,8	222	53,15
Simoca	758	57,8	394	57,6	200	61,0	164	54,3	-	-
Tafí del Valle	456	53,1	212	52,8	114	48,2	130	57,7	-	-
Tafí Viejo	2.048	53,7	892	53,8	538	54,1	618	53,1	-	-
Trancas	298	60,1	139	60,4	94	68,1	65	47,7	-	-
Yerba Buena	827	44,1	369	43,1	229	46,7	189	48,7	40	17,50



**Alumnos y porcentaje de mujeres del nivel de enseñanza Polimodal / Medio por año de estudio del sector de gestión privado según división político - territorial.**

División Territorial	Alumnos - Sector Privado									
	Total		1°		2°		3°		6° y 7° Residual	
	Alumnos	% Mujeres	Alumnos	% Mujeres	Alumnos	% Mujeres	Alumnos	% Mujeres	Alumnos	% Mujeres
<b>Total Provincia</b>	<b>18.548</b>	<b>57,1</b>	<b>7.050</b>	<b>56,7</b>	<b>6.066</b>	<b>56,9</b>	<b>5.262</b>	<b>58,2</b>	<b>170</b>	<b>46,5</b>
Burruyacú	139	59,0	59	62,7	38	52,6	42	59,5	-	-
Chicligasta	708	60,0	243	57,6	242	62,4	223	60,1	-	-
Cruz Alta	1.961	53,5	755	50,7	629	56,6	577	53,7	-	-
Famaila	81	72,8	23	73,9	27	74,1	31	71,0	-	-
Graneros	54	51,9	22	54,5	14	50,0	18	50,0	-	-
J.B.Alberdi	200	55,0	72	55,6	69	44,9	59	66,1	-	-
La Cocha	62	56,5	24	50,0	23	65,2	15	53,3	-	-
Leales	566	60,6	231	58,9	182	60,4	153	63,4	-	-
Lules	687	64,9	264	65,9	237	59,5	186	70,4	-	-
Monteros	103	62,1	36	63,9	31	58,1	36	63,9	-	-
Rio Chico	259	57,1	106	52,8	84	52,4	69	69,6	-	-
S.M.de Tucumán	11.036	57,0	4.278	57,2	3.647	56,0	3.111	57,9	-	-
Simoca	57	63,2	23	60,9	25	76,0	9	33,3	-	-
Tafí del Valle										
Tafí Viejo	859	61,4	357	61,3	275	62,5	227	59,9	-	-
Trancas	126	59,5	47	55,3	43	69,8	36	52,8	-	-
Yerba Buena	1.650	52,7	510	51,2	500	54,8	470	54,3	170	46,4



**Alumnos del nivel de enseñanza Polimodal y Medio por jornada y turno de funcionamiento según división político - territorial.**

División Territorial	Total	Alumnos por Jornada y Turno						
		Total	Jornada Simple				Jornada Extendida	Jornada Doble
			Mañana	Tarde	Noche	Vespertino		
<b>Total</b>	<b>49.013</b>	<b>38.619</b>	<b>24.821</b>	<b>12.118</b>	<b>1.024</b>	<b>656</b>	<b>2.342</b>	<b>8.052</b>
Burruyacú	1.116	830	68	762	-	-	194	92
Chicligasta	2.721	2.307	1.482	825	-	-	-	414
Cruz Alta	4.458	3.605	1.637	1.968	-	-	-	853
Famaila	846	692	385	307	-	-	81	73
Graneros	493	398	372	26	-	-	95	-
J.B.Alberdi	1.275	896	688	-	-	208	-	379
La Cocha	557	331	306	25	-	-	40	186
Leales	2.076	1.536	863	527	146	-	-	540
Lules	1.649	1.290	848	399	-	43	-	359
Monteros	2.316	2.003	1.537	379	87	-	-	313
Rio Chico	2.035	1.674	1.043	577	54	-	-	361
S.M.de Tucumán	21.762	17.904	12.835	4.328	661	80	1.343	2.515
Simoca	922	922	79	843	-	-	-	-
Tafí del Valle	475	175	121	54	-	-	-	300
Tafí Viejo	2.832	2.230	1.134	695	76	325	356	246
Trancas	557	492	352	140	-	-	65	-
Yerba Buena	2.923	1.334	1.071	263	-	-	168	1.421



**Alumnos del nivel de enseñanza Polimodal y Medio por jornada y turno de funcionamiento del sector de gestión estatal según división político - territorial.**

División Territorial	Total	Alumnos por Jornada y Turno – Sector Estatal						
		Total	Jornada Simple				Jornada Extendida	Jornada Doble
			Mañana	Tarde	Noche	Vespertino		
<b>Total</b>	<b>30.235</b>	<b>22.527</b>	<b>11.889</b>	<b>8.958</b>	<b>1.024</b>	<b>656</b>	<b>1.330</b>	<b>6.378</b>
Burruyacú	977	758	68	690			127	92
Chicligasta	2.013	1.599	774	825			-	414
Cruz Alta	2.497	1.975	710	1.265			-	522
Famaila	765	692	385	307			-	73
Graneros	439	344	318	26			95	-
J.B.Alberdi	1.075	696	488			208	-	379
La Cocha	495	309	284	25			-	186
Leales	1.510	1.063	390	527	146		-	447
Lules	962	603	408	152		43	-	359
Monteros	2.213	1.900	1.434	379	87		-	313
Rio Chico	1.776	1.415	784	577	54		-	361
S.M.de Tucumán	10.718	7.874	4.579	2.554	661	80	687	2.157
Simoca	865	865	22	843			-	-
Tafí del Valle	475	175	121	54			-	300
Tafí Viejo	1.973	1.371	575	395	76	325	356	246
Trancas	431	366	226	140			65	-
Yerba Buena	1.051	522	323	199				529



**Alumnos del nivel de enseñanza Polimodal y Medio por jornada y turno de funcionamiento del sector de gestión privado según división político - territorial.**

División Territorial	Total	Alumnos por Jornada y Turno - Sector Privado						
		Total	Jornada Simple				Jornada Extendida	Jornada Doble
			Mañana	Tarde	Noche	Vespertino		
<b>Total</b>	<b>18.778</b>	<b>16.092</b>	<b>12.932</b>	<b>3.160</b>	<b>-</b>	<b>-</b>	<b>1.012</b>	<b>1.674</b>
Burruyacú	139	72		72			67	-
Chicligasta	708	708	708				-	-
Cruz Alta	1.961	1.630	927	703			-	331
Famaila	81	-					81	-
Graneros	54	54	54				-	-
J.B.Alberdi	200	200	200				-	-
La Cocha	62	22	22				40	-
Leales	566	473	473				-	93
Lules	687	687	440	247			-	-
Monteros	103	103	103				-	-
Rio Chico	259	259	259				-	-
S.M.de Tucumán	11.044	10.030	8.256	1.774			656	358
Simoca	57	57	57				-	-
Tafí del Valle	-	-					-	-
Tafí Viejo	859	859	559	300			-	-
Trancas	126	126	126				-	-
Yerba Buena	1.872	812	748	64			168	892



**Secciones del nivel de enseñanza Polimodal / Medio por tipo de sección y año de estudio según división político - territorial.**

División Territorial	Total	Tipo de sección y año de estudio					
		Total	Independiente				Múltiple
			1°	2°	3°	6° y 7° Residual	
<b>Total</b>	<b>1.698</b>	<b>1.698</b>	<b>625</b>	<b>563</b>	<b>497</b>	<b>13</b>	<b>-</b>
Burruyacú	41	41	17	13	11	-	-
Chicligasta	101	101	37	34	30	-	-
Cruz Alta	128	128	52	42	34	-	-
Famailla	29	29	12	10	7	-	-
Graneros	20	20	8	6	6	-	-
J.B.Alberdi	48	48	19	16	13	-	-
La Cocha	24	24	9	9	6	-	-
Leales	80	80	30	28	22	-	-
Lules	58	58	22	19	17	-	-
Monteros	76	76	27	25	24	-	-
Rio Chico	72	72	27	27	18	-	-
S.M.de Tucumán	740	740	263	242	230	5	-
Simoca	37	37	15	13	9	-	-
Tafí del Valle	23	23	9	8	6	-	-
Tafí Viejo	98	98	37	32	29	-	-
Trancas	23	23	8	8	7	-	-
Yerba Buena	100	100	33	31	28	8	-

3.1

Educación Común  
Nivel Polimodal



**Secciones del nivel de enseñanza Polimodal / Medio por tipo de sección y año de estudio del sector de gestión estatal según división político - territorial.**

División Territorial	Total	Tipo de sección y año de estudio - Sector Estatal					Múltiple
		Total	Independiente				
			1°	2°	3°	6° y 7° Residual	
<b>Total</b>	<b>1.034</b>	<b>1.034</b>	<b>397</b>	<b>342</b>	<b>288</b>	<b>7</b>	<b>-</b>
Burruyacú	35	35	15	11	9		
Chicligasta	77	77	29	26	22		
Cruz Alta	75	75	32	25	18		
Famailla	26	26	11	9	6		
Graneros	17	17	7	5	5		
J.B.Alberdi	40	40	16	13	11		
La Cocha	19	19	7	7	5		
Leales	57	57	22	20	15		
Lules	33	33	13	11	9		
Monteros	73	73	26	24	23		
Rio Chico	60	60	23	22	15		
S.M.de Tucumán	348	348	128	111	104	5	
Simoca	34	34	14	12	8		
Tafí del Valle	23	23	9	8	6		
Tafí Viejo	69	69	27	22	20		
Trancas	20	20	7	7	6		
Yerba Buena	28	28	11	9	6	2	



**Secciones del nivel de enseñanza Polimodal / Medio por tipo de sección y año de estudio del sector de gestión privado según división político - territorial.**

División Territorial	Total	Tipo de sección y año de estudio - Sector Privado					
		Total	Independiente				Múltiple
			1°	2°	3°	6° y 7° Residual	
<b>Total</b>	<b>1.034</b>	<b>1.034</b>	<b>397</b>	<b>342</b>	<b>288</b>	<b>7</b>	<b>-</b>
Burruyacú	35	35	15	11	9		
Chicligasta	77	77	29	26	22		
Cruz Alta	75	75	32	25	18		
Famailla	26	26	11	9	6		
Graneros	17	17	7	5	5		
J.B.Alberdi	40	40	16	13	11		
La Cocha	19	19	7	7	5		
Leales	57	57	22	20	15		
Lules	33	33	13	11	9		
Monteros	73	73	26	24	23		
Rio Chico	60	60	23	22	15		
S.M.de Tucumán	348	348	128	111	104	5	
Simoca	34	34	14	12	8		
Tafí del Valle	23	23	9	8	6		
Tafí Viejo	69	69	27	22	20		
Trancas	20	20	7	7	6		
Yerba Buena	28	28	11	9	6	2	





**Alumnos del nivel de enseñanza Medio por modalidad según división político - territorial.**

División Territorial	Total	Alumnos				
		Modalidad				
		Bachiller	Comercial	Técnica	Agropecuaria	Ciclo Básico y Otros
<b>Total</b>	<b>1.961</b>	<b>1.194</b>	<b>-</b>	<b>172</b>	<b>90</b>	<b>505</b>
Burruyacú	-	-	-	-	-	-
Chicligasta	-	-	-	-	-	-
Cruz Alta	-	-	-	-	-	-
Famailla	-	-	-	-	-	-
Graneros	-	-	-	-	-	-
J.B.Alberdi	-	-	-	-	-	-
La Cocha	-	-	-	-	-	-
Leales	-	-	-	-	-	-
Lules	-	-	-	-	-	-
Monteros	-	-	-	-	-	-
Rio Chico	-	-	-	-	-	-
S.M.de Tucumán	753	515	-	48	-	190
Simoca	-	-	-	-	-	-
Tafí del Valle	-	-	-	-	-	-
Tafí Viejo	-	-	-	-	-	-
Trancas	-	-	-	-	-	-
Yerba Buena	1.208	679	-	124	90	315



Alumnos del nivel de enseñanza Medio por modalidad del sector de gestión estatal según división político - territorial.

División Territorial	Total	Alumnos - Sector Estatal				
		Modalidad				
		Bachiller	Comercial	Técnica	Agropecuaria	Ciclo Básico y Otros
<b>Total</b>	<b>1.274</b>	<b>507</b>	<b>-</b>	<b>172</b>	<b>90</b>	<b>505</b>
Burruyacú	-					
Chicligasta	-					
Cruz Alta	-					
Famailla	-					
Graneros	-					
J.B.Alberdi	-					
La Cocha	-					
Leales	-					
Lules	-					
Monteros	-					
Río Chico	-					
S.M.de Tucumán	745	507		48		190
Simoca	-					
Tafí del Valle	-					
Tafí Viejo	-					
Trancas	-					
Yerba Buena	529			124	90	315



**Alumnos del nivel de enseñanza Medio por modalidad del sector de gestión privado según división político - territorial.**

División Territorial	Total	Alumnos - Sector Privado				
		Modalidad				
		Bachiller	Comercial	Técnica	Agropecuaria	Ciclo Básico y Otros
<b>Total</b>	<b>687</b>	<b>687</b>	-	-	-	-
Burruyacú	-					
Chicligasta	-					
Cruz Alta	-					
Famailla	-					
Graneros	-					
J.B.Alberdi	-					
La Cocha	-					
Leales	-					
Lules	-					
Monteros	-					
Rio Chico	-					
S.M.de Tucumán	8	8				
Simoca	-					
Tafí del Valle	-					
Tafí Viejo	-					
Trancas	-					
Yerba Buena	679	679				



**Porcentaje de mujeres del nivel de enseñanza Medio por modalidad según división político - territorial.**

División Territorial	Total	% Mujeres				
		Modalidad				
		Bachiller	Comercial	Técnica	Agropecuaria	Ciclo Básico y Otros
<b>Total</b>	<b>43,0</b>	<b>37,9</b>		<b>47,7</b>	<b>22,2</b>	<b>57,2</b>
Burruyacú						
Chicligasta						
Cruz Alta						
Famailla						
Graneros						
J.B.Alberdi						
La Cocha						
Leales						
Lules						
Monteros						
Rio Chico						
S.M.de Tucumán	48,2	24,3		100,0		100,0
Simoca						
Tafí del Valle						
Tafí Viejo						
Trancas						
Yerba Buena	39,8	48,3		27,4	22,2	31,4

5.1

Educación Común  
Nivel Polimodal



Porcentaje de mujeres del nivel de enseñanza Medio por modalidad del sector de gestión estatal según división político - territorial.

División Territorial	Total	% Mujeres - Sector Estatal				
		Modalidad				
		Bachiller	Comercial	Técnica	Agropecuaria	Ciclo Básico y Otros
<b>Total</b>	<b>40,3</b>	<b>24,3</b>		<b>47,7</b>	<b>22,2</b>	<b>57,2</b>
Burruyacú						
Chicligasta						
Cruz Alta						
Famailla						
Graneros						
J.B.Alberdi						
La Cocha						
Leales						
Lules						
Monteros						
Rio Chico						
S.M.de Tucumán	48,5	24,3		100,0		100,0
Simoca						
Tafí del Valle						
Tafí Viejo						
Trancas						
Yerba Buena	28,9			27,4	22,2	31,4



Porcentaje de mujeres del nivel de enseñanza Medio por modalidad del sector de gestión privado según división político - territorial.

División Territorial	Total	% Mujeres - Sector Privado				
		Modalidad				
		Bachiller	Comercial	Técnica	Agropecuaria	Ciclo Básico y Otros
<b>Total</b>	<b>48,0</b>	<b>48,0</b>				
Burruyacú						
Chicligasta						
Cruz Alta						
Famaila						
Graneros						
J.B.Alberdi						
La Cocha						
Leales						
Lules						
Monteros						
Rio Chico						
S.M.de Tucumán	25,0	25,0				
Simoca						
Tafí del Valle						
Tafí Viejo						
Trancas						
Yerba Buena	48,3	48,3				



**Alumnos del nivel de enseñanza Polimodal por modalidad según división político - territorial.**

División Territorial	Total	Alumnos				
		Modalidad				
		Ciencias Naturales	Comunicación Artes y Diseño	Economía y Gestión de las Organizaciones	Humanidades y Ciencias Sociales	Producción de Bienes y Servicios
<b>Total</b>	<b>47.052</b>	<b>7.035</b>	<b>1.737</b>	<b>17.660</b>	<b>11.056</b>	<b>9.564</b>
Burruyacú	1.116	-	-	583	58	475
Chicligasta	2.721	601	-	805	534	781
Cruz Alta	4.458	615	42	2.229	644	928
Famailla	846	-	-	402	81	363
Graneros	493	-	-	172	127	194
J.B.Alberdi	1.275	207	238	334	117	379
La Cocha	557	-	-	200	215	142
Leales	2.076	377	91	646	302	660
Lules	1.649	86	43	714	188	618
Monteros	2.316	403	83	821	362	647
Rio Chico	2.035	367	37	340	595	696
S.M.de Tucumán	21.009	2.917	1.015	8.006	6.607	2.464
Simoca	922	370	111	189	165	87
Tafí del Valle	475	-	-	71	31	373
Tafí Viejo	2.832	718	-	1.050	540	524
Trancas	557	50	-	274	-	233
Yerba Buena	1.715	324	77	824	490	-



**Alumnos del nivel de enseñanza Polimodal por modalidad del sector de gestión estatal según división político - territorial.**

División Territorial	Total	Alumnos - Sector Estatal				
		Modalidad				
		Ciencias Naturales	Comunicación, Artes y Diseño	Economía y Gestión de las Organizaciones	Humanidades y Ciencias Sociales	Producción de Bienes y Servicios
<b>Total</b>	<b>28.961</b>	<b>3.522</b>	<b>1.252</b>	<b>10.350</b>	<b>5.768</b>	<b>8.069</b>
Burruyacú	977			444	58	475
Chicligasta	2.013	311		656	290	756
Cruz Alta	2.497	239	42	1.304	418	494
Famailla	765			402		363
Graneros	439			172	73	194
J.B.Alberdi	1.075	133	238	208	117	379
La Cocha	495			138	215	142
Leales	1.510	320		438	232	520
Lules	962	50	43	300	101	468
Monteros	2.213	300	83	821	362	647
Rio Chico	1.776	306	37	294	492	647
S.M.de Tucumán	9.973	995	698	3.651	2.784	1.845
Simoca	865	370	111	132	165	87
Tafí del Valle	475			71	31	373
Tafí Viejo	1.973	448		749	330	446
Trancas	431	50		148		233
Yerba Buena	522			422	100	





**Alumnos del nivel de enseñanza Polimodal por modalidad del sector de gestión privado según división político - territorial.**

División Territorial	Total	Alumnos - Sector Privado				
		Modalidad				
		Ciencias Naturales	Comunicación, Artes y Diseño	Economía y Gestión de las Organizaciones	Humanidades y Ciencias Sociales	Producción de Bienes y Servicios
<b>Total</b>	<b>18.091</b>	<b>3.513</b>	<b>485</b>	<b>7.310</b>	<b>5.288</b>	<b>1.495</b>
Burruyacú	139			139		
Chicligasta	708	290		149	244	25
Cruz Alta	1.961	376		925	226	434
Famailla	81				81	
Graneros	54				54	
J.B.Alberdi	200	74		126		
La Cocha	62			62		
Leales	566	57	91	208	70	140
Lules	687	36		414	87	150
Monteros	103	103				
Rio Chico	259	61		46	103	49
S.M.de Tucumán	11.036	1.922	317	4.355	3.823	619
Simoca	57			57		
Tafí del Valle	-					
Tafí Viejo	859	270		301	210	78
Trancas	126			126		
Yerba Buena	1.193	324	77	402	390	



**Porcentaje de mujeres del nivel de enseñanza Polimodal por modalidad según división político - territorial.**

División Territorial	Total	Porcentaje de Mujeres				
		Modalidad				
		Ciencias Naturales	Comunicación, Artes y Diseño	Economía y Gestión de las Organizaciones	Humanidades y Ciencias Sociales	Producción de Bienes y Servicios
<b>Total</b>	<b>55,4</b>	<b>63,4</b>	<b>69,9</b>	<b>57,9</b>	<b>63,6</b>	<b>32,8</b>
Burruyacú	56,1			56,9	58,6	54,7
Chicligasta	56,6	67,6		61,5	65,5	36,9
Cruz Alta	55,2	67,3	64,3	64,7	61,6	19,5
Famailla	57,9			73,4	72,8	37,5
Graneros	52,1			54,1	50,4	51,5
J.B.Alberdi	54,4	69,1	73,9	48,8	74,4	32,7
La Cocha	46,3			50,0	54,4	28,9
Leales	56,4	63,9	67,0	57,4	81,1	38,3
Lules	56,1	65,1	74,4	63,9	67,6	41,1
Monteros	56,5	63,3	91,6	68,2	69,9	25,5
Rio Chico	55,0	65,4	54,1	55,3	63,0	42,7
S.M.de Tucumán	55,2	62,8	70,9	54,7	62,8	20,5
Simoca	59,3	62,2	58,6	58,2	58,8	51,7
Tafí del Valle	50,7			47,9	41,9	52,0
Tafí Viejo	55,9	61,4		58,3	68,3	30,7
Trancas	61,8	60,0		66,8		56,2
Yerba Buena	52,8	51,9	49,4	48,8	60,6	

7.1

Educación Común  
Nivel Polimodal



**Porcentaje de mujeres del nivel de enseñanza Polimodal por modalidad del sector de gestión estatal según división político - territorial.**

División Territorial	Total	Porcentaje de Mujeres - Sector Estatal				
		Modalidad				
		Ciencias Naturales	Comunicación, Artes y Diseño	Economía y Gestión de las Organizaciones	Humanidades y Ciencias Sociales	Producción de Bienes y Servicios
<b>Total</b>	<b>54,2</b>	<b>64,3</b>	<b>73,2</b>	<b>59,8</b>	<b>64,4</b>	<b>32,5</b>
Burruyacú	55,7			56,3	58,6	54,7
Chicligasta	55,3	78,5		62,3	65,5	35,8
Cruz Alta	56,6	66,9	64,3	65,3	60,5	24,7
Famailla	56,3			73,4		37,5
Graneros	52,2			54,1	49,3	51,5
J.B.Alberdi	54,2	74,4	73,9	46,6	74,4	32,7
La Cocha	45,1			47,1	54,4	28,9
Leales	54,8	63,8		55,5	82,3	36,5
Lules	49,8	60,0	74,4	59,7	63,4	37,2
Monteros	56,3	63,7	91,6	68,2	69,9	25,5
Rio Chico	54,7	66,7	54,1	54,8	63,4	42,5
S.M.de Tucumán	53,1	60,3	74,5	58,0	64,0	15,0
Simoca	59,1	62,2	58,6	56,1	58,8	51,7
Tafí del Valle	50,7			47,9	41,9	52,0
Tafí Viejo	53,5	61,2		58,7	68,2	26,2
Trancas	62,4	60,0		73,0		56,2
Yerba Buena	51,3			49,8	58,0	



**Porcentaje de mujeres del nivel de enseñanza Polimodal por modalidad del sector de gestión privado según división político - territorial.**

División Territorial	Total	Porcentaje de Mujeres - Sector Privado				
		Modalidad				
		Ciencias Naturales	Comunicación, Artes y Diseño	Economía y Gestión de las Organizaciones	Humanidades y Ciencias Sociales	Producción de Bienes y Servicios
<b>Total</b>	<b>57,2</b>	<b>62,4</b>	<b>61,6</b>	<b>55,1</b>	<b>62,8</b>	<b>34,3</b>
Burruyacú	59,0			59,0		
Chicligasta	60,0	55,9		57,7	65,6	68,0
Cruz Alta	53,5	67,6		64,0	63,7	13,6
Famailla	72,8				72,8	
Graneros	51,9				51,9	
J.B.Alberdi	55,0	59,5		52,4		
La Cocha	56,5			56,5		
Leales	60,6	64,9	67,0	61,5	77,1	45,0
Lules	64,9	72,2		66,9	72,4	53,3
Monteros	62,1	62,1				
Rio Chico	57,1	59,0		58,7	61,2	44,9
S.M.de Tucumán	57,0	64,2	63,1	51,9	61,9	36,8
Simoca	63,2			63,2		
Tafí del Valle						
Tafí Viejo	61,4	61,9		57,1	68,6	56,4
Trancas	59,5			59,5		
Yerba Buena	53,4	51,9	49,4	47,8	61,3	



**Egresados y porcentaje de mujeres del nivel de enseñanza Medio por modalidad según división político - territorial.**

División Territorial	Modalidad									
	Total		Bachiller		Comercial		Técnica		Agropecuaria	
	Alumnos	% Mujeres	Alumnos	% Mujeres	Alumnos	% Mujeres	Alumnos	% Mujeres	Alumnos	% Mujeres
<b>Total Provincia</b>	<b>349</b>	<b>39,0</b>	<b>191</b>	<b>53,4</b>	<b>24</b>	<b>41,7</b>	<b>123</b>	<b>19,5</b>	<b>11</b>	<b>0,0</b>
Burruyacú	-	-	-	-	-	-	-	-	-	-
Chicligasta	6	33,3	-	-	6	33,33	-	-	-	-
Cruz Alta	60	1,7	-	-	-	-	60	1,67	-	-
Famailla	-	-	-	-	-	-	-	-	-	-
Graneros	-	-	-	-	-	-	-	-	-	-
J.B.Alberdi	-	-	-	-	-	-	-	-	-	-
La Cocha	-	-	-	-	-	-	-	-	-	-
Leales	-	-	-	-	-	-	-	-	-	-
Lules	3	66,7	-	-	-	-	3	66,67	-	-
Monteros	-	-	-	-	-	-	-	-	-	-
Rio Chico	-	-	-	-	-	-	-	-	-	-
S.M.de Tucumán	157	52,9	108	56,48	18	44,44	31	45,16	-	-
Simoca	-	-	-	-	-	-	-	-	-	-
Tafí del Valle	-	-	-	-	-	-	-	-	-	-
Tafí Viejo	-	-	-	-	-	-	-	-	-	-
Trancas	3	-	-	-	-	-	3	-	-	-
Yerba Buena	120	40,0	83	49,40	-	-	26	26,92	11	-



Egresados y porcentaje de mujeres del nivel de enseñanza Medio por modalidad del sector de gestión estatal según división político - territorial.

División Territorial	Modalidad - Sector Estatal									
	Total		Bachiller		Comercial		Técnica		Agropecuaria	
	Alumnos	% Mujeres	Alumnos	% Mujeres	Alumnos	% Mujeres	Alumnos	% Mujeres	Alumnos	% Mujeres
<b>Total Provincia</b>	<b>184</b>	<b>40,2</b>	<b>88</b>	<b>51,1</b>	<b>16</b>	<b>37,50</b>	<b>69</b>	<b>33,3</b>	<b>11</b>	<b>0,0</b>
Burruyacú										
Chicligasta	5	40,0			5	40,00				
Cruz Alta	6						6	-		
Famaila										
Graneros										
J.B.Alberdi										
La Cocha										
Leales										
Lules	3	66,7					3	66,7		
Monteros										
Rio Chico										
S.M.de Tucumán	130	48,5	88	51,1	11	36,36	31	45,2		
Simoca										
Tafí del Valle										
Tafí Viejo										
Trancas	3						3	-		
Yerba Buena	37	18,9					26	26,9	11	-



**Egresados y porcentaje de mujeres del nivel de enseñanza Medio por modalidad del sector de gestión privado según división político - territorial.**

División Territorial	Modalidad - Sector Privado									
	Total		Bachiller		Comercial		Técnica		Agropecuaria	
	Alumnos	% Mujeres	Alumnos	% Mujeres	Alumnos	% Mujeres	Alumnos	% Mujeres	Alumnos	% Mujeres
<b>Total Provincia</b>	<b>165</b>	<b>37,6</b>	<b>103</b>	<b>55,3</b>	<b>8</b>	<b>50,0</b>	<b>54</b>	<b>1,9</b>	<b>-</b>	<b>-</b>
Burruyacú	-	-	-	-	-	-	-	-	-	-
Chicligasta	1	-	-	-	1,00	-	-	-	-	-
Cruz Alta	54	1,9	-	-	-	-	54	1,9	-	-
Famailla	-	-	-	-	-	-	-	-	-	-
Graneros	-	-	-	-	-	-	-	-	-	-
J.B.Alberdi	-	-	-	-	-	-	-	-	-	-
La Cocha	-	-	-	-	-	-	-	-	-	-
Leales	-	-	-	-	-	-	-	-	-	-
Lules	-	-	-	-	-	-	-	-	-	-
Monteros	-	-	-	-	-	-	-	-	-	-
Rio Chico	-	-	-	-	-	-	-	-	-	-
S.M.de Tucumán	27	74,1	20	80,0	7	57,14	-	-	-	-
Simoca	-	-	-	-	-	-	-	-	-	-
Tafí del Valle	-	-	-	-	-	-	-	-	-	-
Tafí Viejo	-	-	-	-	-	-	-	-	-	-
Trancas	-	-	-	-	-	-	-	-	-	-
Yerba Buena	83	49,4	83	49,4	-	-	-	-	-	-



## Egresados del nivel de enseñanza Polimodal por modalidad según división político - territorial.

División Territorial	Total	Egresados				
		Modalidad				
		Ciencias Naturales	Comunicación , Artes y Diseño	Economía y Gestión de las Organizaciones	Humanidades y Ciencias Sociales	Producción de Bienes y Servicios
<b>Total</b>	<b>9.461</b>	<b>1.772</b>	<b>323</b>	<b>3.351</b>	<b>2.273</b>	<b>1.742</b>
Burruyacú	149	-	-	103	15	31
Chicligasta	479	152	-	121	127	79
Cruz Alta	882	51	-	589	121	121
Famailla	133	-	-	19	15	99
Graneros	86	-	-	39	37	10
J.B.Alberdi	249	70	26	48	19	86
La Cocha	92	-	-	28	37	27
Leales	393	92	22	124	58	97
Lules	267	-	-	162	23	82
Monteros	408	106	14	134	53	101
Rio Chico	355	90	-	51	107	107
S.M.de Tucumán	4.673	903	221	1.507	1.363	679
Simoca	107	63	4	15	25	-
Tafí del Valle	55	-	-	9	-	46
Tafí Viejo	609	170	-	173	110	156
Trancas	72	-	-	51	-	21
Yerba Buena	452	75	36	178	163	-





**Egresados del nivel de enseñanza Polimodal por modalidad del sector de gestión estatal según división político - territorial.**

División Territorial	Total	Egresados - Sector Estatal				
		Modalidad				
		Ciencias Naturales	Comunicación , Artes y Diseño	Economía y Gestión de las Organizaciones	Humanidades y Ciencias Sociales	Producción de Bienes y Servicios
<b>Total</b>	<b>4.919</b>	<b>850</b>	<b>202</b>	<b>1.560</b>	<b>972</b>	<b>1.335</b>
Burruyacú	106			60	15	31
Chicligasta	309	81		95	69	64
Cruz Alta	258			154	53	51
Famaila	118			19		99
Graneros	73			39	24	10
J.B.Alberdi	192	19	26	42	19	86
La Cocha	78			14	37	27
Leales	242	72		68	36	66
Lules	116			53	8	55
Monteros	394	92	14	134	53	101
Rio Chico	273	69		30	67	107
S.M.de Tucumán	2.006	320	158	592	489	447
Simoca	107	63	4	15	25	
Tafí del Valle	55			9		46
Tafí Viejo	464	134		138	68	124
Trancas	51			30		21
Yerba Buena	77			68	9	



**Egresados del nivel de enseñanza Polimodal por modalidad del sector de gestión privado según división político - territorial.**

División Territorial	Total	Egresados - Sector Privado				
		Modalidad				
		Ciencias Naturales	Comunicación , Artes y Diseño	Economía y Gestión de las Organizaciones	Humanidades y Ciencias Sociales	Producción de Bienes y Servicios
<b>Total</b>	<b>4.542</b>	<b>922</b>	<b>121</b>	<b>1.791</b>	<b>1.301</b>	<b>407</b>
Burruyacú	43			43		
Chicligasta	170	71		26	58	15
Cruz Alta	624	51		435	68	70
Famaila	15				15	
Graneros	13				13	
J.B.Alberdi	57	51		6		
La Cocha	14			14		
Leales	151	20	22	56	22	31
Lules	151			109	15	27
Monteros	14	14				
Rio Chico	82	21		21	40	
S.M.de Tucumán	2.667	583	63	915	874	232
Simoca	-					
Tafí del Valle	-					
Tafí Viejo	145	36		35	42	32
Trancas	21			21		
Yerba Buena	375	75	36	110	154	



**Porcentaje de mujeres egresadas del nivel de enseñanza Polimodal por modalidad según división político - territorial.**

División Territorial	Total	Egresados % de Mujeres				
		Modalidad				
		Ciencias Naturales	Comunicación, Artes y Diseño	Economía y Gestión de las Organizaciones	Humanidades y Ciencias Sociales	Producción de Bienes y Servicios
<b>Total</b>	<b>58,5</b>	<b>63,2</b>	<b>72,8</b>	<b>61,8</b>	<b>66,7</b>	<b>34,1</b>
Burruyacú	59,1			67,0	33,3	45,2
Chicligasta	63,9	60,5		68,6	78,7	39,2
Cruz Alta	64,3	70,6		72,2	68,6	19,0
Famaila	42,1			68,4	73,3	32,3
Graneros	58,1			64,1	51,4	60,0
J.B.Alberdi	58,6	68,6	92,3	62,5	73,7	34,9
La Cocha	63,0			67,9	89,2	22,2
Leales	59,8	71,7	77,3	62,9	82,8	26,8
Lules	58,4			64,8	91,3	36,6
Monteros	57,6	58,5	100,0	70,9	77,4	22,8
Rio Chico	62,3	61,1		70,6	76,6	44,9
S.M.de Tucumán	57,0	63,0	71,5	55,6	63,1	35,1
Simoca	57,9	61,9	75,0	53,3	48,0	
Tafí del Valle	60,0			55,6		60,9
Tafí Viejo	58,0	64,7		67,1	70,9	31,4
Trancas	55,6			58,8		47,6
Yerba Buena	58,8	57,3	52,8	53,4	66,9	

10.1

Educación Común  
Nivel Polimodal

**Porcentaje de mujeres egresadas del nivel de enseñanza Polimodal por modalidad del sector de gestión estatal según división político - territorial.**

División Territorial	Total	Egresados % de Mujeres - Sector Estatal				
		Modalidad				
		Ciencias Naturales	Comunicación, Artes y Diseño	Economía y Gestión de las Organizaciones	Humanidades y Ciencias Sociales	Producción de Bienes y Servicios
<b>Total</b>	<b>59,2</b>	<b>62,5</b>	<b>83,2</b>	<b>67,2</b>	<b>69,8</b>	<b>36,4</b>
Burruyacú	60,4			75,0	33,3	45,2
Chicligasta	63,8	59,3		70,5	87,0	34,4
Cruz Alta	60,1			71,4	58,5	27,5
Famailla	38,1			68,4		32,3
Graneros	63,0			64,1	62,5	60,0
J.B.Alberdi	55,7	63,2	92,3	64,3	73,7	34,9
La Cocha	62,8			71,4	89,2	22,2
Leales	58,7	66,7		58,8	94,4	30,3
Lules	46,6			64,2	100,0	21,8
Monteros	57,6	58,7	100,0	70,9	77,4	22,8
Rio Chico	61,2	62,3		80,0	77,6	44,9
S.M.de Tucumán	60,9	64,1	80,4	63,9	65,8	42,3
Simoca	57,9	61,9	75,0	53,3	48,0	
Tafí del Valle	60,0			55,6		60,9
Tafí Viejo	55,2	61,2		69,6	67,6	25,8
Trancas	58,8			66,7		47,6
Yerba Buena	72,7			75,0	55,6	

10.2

Educación Común  
Nivel Polimodal



**Porcentaje de mujeres egresadas del nivel de enseñanza Polimodal por modalidad del sector de gestión privado según división político - territorial.**

División Territorial	Total	Egresados % de Mujeres - Sector Privado				
		Modalidad				
		Ciencias Naturales	Comunicación, Artes y Diseño	Economía y Gestión de las Organizaciones	Humanidades y Ciencias Sociales	Producción de Bienes y Servicios
<b>Total</b>	<b>57,8</b>	<b>63,9</b>	<b>55,4</b>	<b>57,1</b>	<b>64,4</b>	<b>26,5</b>
Burruyacú	55,8			55,8		
Chicligasta	64,1	62,0		61,5	69,0	60,0
Cruz Alta	66,0	70,6		72,4	76,5	12,9
Famaila	73,3				73,3	
Graneros	30,8				30,8	
J.B.Alberdi	68,4	70,6		50,0		
La Cocha	64,3			64,3		
Leales	61,6	90,0	77,3	67,9	63,6	19,4
Lules	67,5			65,1	86,7	66,7
Monteros	57,1	57,1				
Río Chico	65,9	57,1		57,1	75,0	
S.M.de Tucumán	54,1	62,4	49,2	50,3	61,6	21,1
Simoca						
Tafí del Valle						
Tafí Viejo	66,9	77,8		57,1	76,2	53,1
Trancas	47,6			47,6		
Yerba Buena	56,0	57,3	52,8	40,0	67,5	



**Cargos Docentes del nivel de enseñanza Polimodal/medio por función educativa según división político - territorial.**

División Territorial	Cargos Docentes				
	Total	Función Educativa			
		Dirección	Frente a alumnos	Apoyo	Otros
<b>Total</b>	<b>3.769</b>	<b>696</b>	<b>1.068</b>	<b>1.403</b>	<b>602</b>
Burruyacú	67	24	0	35	8
Chicligasta	148	30	41	55	22
Cruz Alta	255	51	81	94	29
Famaila	72	13	18	29	12
Graneros	25	12	0	11	2
J.B.Alberdi	102	22	18	46	16
La Cocha	28	8	1	13	6
Leales	134	40	37	42	15
Lules	119	26	34	36	23
Monteros	183	31	66	62	24
Rio Chico	171	36	49	54	32
S.M.de Tucumán	1.841	284	539	698	320
Simoca	114	15	75	23	1
Tafí del Valle	33	9	0	15	9
Tafí Viejo	242	42	77	88	35
Trancas	33	10	7	14	2
Yerba Buena	202	43	25	88	46



**Cargos Docentes del nivel de enseñanza Polimodal/medio por función educativa del sector de gestión estatal según división político - territorial.**

División Territorial	Cargos Docentes - Sector Estatal				
	Total	Función Educativa			
		Dirección	Frente a alumnos	Apoyo	Otros
<b>Total</b>	<b>2.711</b>	<b>402</b>	<b>909</b>	<b>953</b>	<b>447</b>
Burruyacú	58	20	0	31	7
Chicligasta	120	22	41	39	18
Cruz Alta	105	27	18	51	9
Famaila	66	11	18	26	11
Graneros	21	10	0	9	2
J.B.Alberdi	92	18	18	40	16
La Cocha	23	6	1	11	5
Leales	102	32	33	32	5
Lules	86	17	31	21	17
Monteros	180	29	66	61	24
Rio Chico	156	28	49	48	31
S.M.de Tucumán	1.263	114	470	431	248
Simoca	111	13	75	22	1
Tafí del Valle	33	9	0	15	9
Tafí Viejo	188	26	69	63	30
Trancas	29	10	7	11	1
Yerba Buena	78	10	13	42	13



**Cargos Docentes del nivel de enseñanza Polimodal/medio por función educativa del sector de gestión privado según división político - territorial.**

División Territorial	Cargos Docentes - Sector Privado				
	Total	Función Educativa			
		Dirección	Frente a alumnos	Apoyo	Otros
<b>Total</b>	<b>1.058</b>	<b>294</b>	<b>159</b>	<b>450</b>	<b>155</b>
Burruyacú	9	4	0	4	1
Chicligasta	28	8	0	16	4
Cruz Alta	150	24	63	43	20
Famaila	6	2	0	3	1
Graneros	4	2	0	2	-
J.B.Alberdi	10	4	0	6	-
La Cocha	5	2	0	2	1
Leales	32	8	4	10	10
Lules	33	9	3	15	6
Monteros	3	2	0	1	-
Río Chico	15	8	0	6	1
S.M.de Tucumán	578	170	69	267	72
Simoca	3	2	0	1	-
Tafí del Valle	-	0	0	0	-
Tafí Viejo	54	16	8	25	5
Trancas	4	0	0	3	1
Yerba Buena	124	33	12	46	33





**Horas Cátedra del nivel de enseñanza Polimodal / Medio por sector de gestión según división político - territorial.**

División Territorial	Horas Cátedra		
	Total	Sector de Gestión	
		Estatal	Privado
<b>Total Provincia</b>	<b>74.533</b>	<b>45.109</b>	<b>29.424</b>
Burruyacú	1.663	1.435	228
Chicligasta	4.075	3.109	966
Cruz Alta	5.114	2.971	2.143
Famailla	959	830	129
Graneros	799	681	118
J.B.Alberdi	2.162	1.857	305
La Cocha	1.013	815	198
Leales	3.221	2.188	1.033
Lules	2.101	1.158	943
Monteros	3.244	3.135	109
Rio Chico	4.197	3.791	406
S.M.de Tucumán	32.264	14.968	17.296
Simoca	1.414	1.300	114
Tafí del Valle	1.125	1.125	
Tafí Viejo	4.689	3.348	1.341
Trancas	836	716	120
Yerba Buena	5.657	1.682	3.975



6

**Nivel Superior no Universitario**

1

**Educación Común**  
Nivel Superior no Universitario



**Alumnos y porcentaje de mujeres del nivel de enseñanza Superior No Universitario por sector de gestión según división político - territorial.**

División Territorial	Alumnos					
	Total		Sector de Gestión			
			Estatal		Privado	
	Alumnos	% Mujeres	Alumnos	% Mujeres	Alumnos	% Mujeres
<b>Total Provincia</b>	<b>19.427</b>	<b>70,2</b>	<b>10.037</b>	<b>74,1</b>	<b>9.390</b>	<b>66,0</b>
Burruyacú	30	40,0	30	40,0	-	
Chicligasta	1.097	64,4	274	43,1	823	71,6
Cruz Alta	228	86,4	-		228	86,4
Famaila	456	80,9	456	80,9	-	
Graneros	256	62,5	256	62,5	-	
J.B.Alberdi	609	57,6	544	60,1	65	36,9
La Cocha	365	72,9	365	72,9	-	
Leales	211	85,8	126	87,3	85	83,5
Lules	97	92,8	-		97	92,8
Monteros	1.573	72,0	1.573	72,0	-	
Rio Chico	668	65,6	668	65,6	-	
S.M.de Tucumán	12.726	69,7	4.829	78,2	7.897	64,5
Simoca	363	74,1	363	74,1	-	
Tafí del Valle	155	69,0	155	69,0	-	
Tafí Viejo	526	83,8	398	89,7	128	65,6
Trancas	67	80,6	-		67	80,6
Yerba Buena	-					



**Alumnos del nivel de enseñanza Superior No Universitario por tipo de carrera según división político - territorial.**

División Territorial	Alumnos			
	Total	Grado	Postgrado	Postítulo
<b>Total Provincia</b>	<b>19.427</b>	<b>18.081</b>	<b>218</b>	<b>1.128</b>
Burruyacú	30	30	-	-
Chicligasta	1.097	869	-	228
Cruz Alta	228	228	-	-
Famaila	456	279	-	177
Graneros	256	256	-	-
J.B.Alberdi	609	609	-	-
La Cocha	365	218	-	147
Leales	211	211	-	-
Lules	97	97	-	-
Monteros	1.573	1.573	-	-
Rio Chico	668	668	-	-
S.M.de Tucumán	12.726	11.958	218	550
Simoca	363	363	-	-
Tafí del Valle	155	155	-	-
Tafí Viejo	526	500	-	26
Trancas	67	67	-	-
Yerba Buena	-	-	-	-

2.1

Educación Común  
Nivel Superior no Universitario



**Alumnos del nivel de enseñanza Superior No Universitario por tipo de carrera del sector de gestión estatal según división político - territorial.**

División Territorial	Alumnos -Sector Estatal			
	Total	Grado	Postgrado	Postítulo
<b>Total Provincia</b>	<b>10.037</b>	<b>9.315</b>	<b>148</b>	<b>574</b>
Burruyacú	30	30,0		
Chicligasta	274	274		
Cruz Alta	-			
Famailla	456	279		177
Graneros	256	256		
J.B.Alberdi	544	544		
La Cocha	365	218		147
Leales	126	126		
Lules	-			
Monteros	1.573	1.573		
Rio Chico	668	668		
S.M.de Tucumán	4.829	4.457	148	224
Simoca	363	363		
Tafí del Valle	155	155		
Tafí Viejo	398	372		26
Trancas	-			
Yerba Buena	-			



**Alumnos del nivel de enseñanza Superior No Universitario por tipo de carrera del sector de gestión privado según división político - territorial.**

División Territorial	Alumnos -Sector Privado			
	Total	Grado	Postgrado	Postítulo
<b>Total Provincia</b>	<b>9.390</b>	<b>8.766</b>	<b>70</b>	<b>554</b>
Burruyacú	-			
Chicligasta	823	595		228
Cruz Alta	228	228		
Famailla	-			
Graneros	-			
J.B.Alberdi	65	65		
La Cocha	-			
Leales	85	85		
Lules	97	97		
Monteros	-			
Rio Chico	-			
S.M.de Tucumán	7.897	7.501	70	326
Simoca	-			
Tafí del Valle	-			
Tafí Viejo	128	128		
Trancas	67	67		
Yerba Buena	-			



**Alumnos y porcentaje de mujeres del nivel de enseñanza Superior No Universitario por rama según división político - territorial.**

División Territorial	Total		Ciencias Aplicadas y tecnología		Ciencias Básicas		Ciencias de la Salud		Ciencias Humanas		Ciencias Sociales	
	Alumnos	% Mujeres	Alumnos	% Mujeres	Alumnos	% Mujeres	Alumnos	% Mujeres	Alumnos	% Mujeres	Alumnos	% Mujeres
<b>Total</b>	<b>19.427</b>	<b>70,2</b>	<b>1.588</b>	<b>35,3</b>	<b>1.735</b>	<b>71,4</b>	<b>2.953</b>	<b>78,0</b>	<b>8.670</b>	<b>78,7</b>	<b>4.481</b>	<b>60,6</b>
Burruyacú	30	40,0	-	-	-	-	-	-	0	-	30	40,0
Chicligasta	1.097	64,4	274	39,8	142	67,6	82	82,9	293	89,1	306	56,5
Cruz Alta	228	86,4	-	-	-	-	-	-	228	86,4	0	-
Famailla	456	80,9	-	-	-	-	89	89,9	127	67,7	240	84,6
Graneros	256	62,5	-	-	-	-	-	-	133	68,4	123	56,1
J.B.Alberdi	609	57,6	341	34,9	-	-	-	-	268	86,6	0	-
La Cocha	365	72,9	-	-	-	-	-	-	173	67,1	192	78,1
Leales	211	85,8	-	-	36	83,3	-	-	175	86,3	0	-
Lules	97	92,8	-	-	-	-	-	-	97	92,8	0	-
Monteros	1.573	72,0	-	-	331	68,6	-	-	767	80,8	475	60,0
Rio Chico	668	65,6	-	-	147	57,8	-	-	521	67,8	0	-
S.M.de Tucumán	12.726	69,7	907	33,1	944	73,9	2.782	77,5	5005	78,1	3088	58,5
Simoca	363	74,1	-	-	124	74,2	-	-	239	74,1	0	-
Tafí del Valle	155	69,0	-	-	-	-	-	-	128	70,3	27	63,0
Tafí Viejo	526	83,8	66	50,0	11	90,9	-	-	449	88,6	0	-
Trancas	67	80,6	-	-	-	-	-	-	67	80,6	0	-
Yerba Buena												

3.1

Educación Común  
Nivel Superior no Universitario



**Alumnos y porcentaje de mujeres del nivel de enseñanza Superior No Universitario por rama del sector de gestión estatal según división político - territorial.**

División Territorial	Total Sector Estatal		Ciencias Aplicadas y tecnología		Ciencias Básicas		Ciencias de la Salud		Ciencias Humanas		Ciencias Sociales	
	Alumnos	% Mujeres	Alumnos	% Mujeres	Alumnos	% Mujeres	Alumnos	% Mujeres	Alumnos	% Mujeres	Alumnos	% Mujeres
<b>Total</b>	<b>10.037</b>	<b>74,1</b>	<b>520</b>	<b>35,8</b>	<b>1430</b>	<b>71,5</b>	<b>320</b>	<b>93,8</b>	<b>5432</b>	<b>81,3</b>	<b>2335</b>	<b>64,8</b>
Burruyacú	30	40	-	-	-	-	-	-	-	-	30	40,0
Chicligasta	274	43,1	244	37,3	-	-	-	-	30	90,0	-	-
Cruz Alta	-	-	-	-	-	-	-	-	-	-	-	-
Famaila	456	80,9	-	-	-	-	89	89,9	127	67,7	240	84,6
Graneros	256	62,5	-	-	-	-	-	-	133	68,4	123	56,1
J.B.Alberdi	544	60,1	276	34,4	-	-	-	-	268	86,6	-	-
La Cocha	365	72,9	-	-	-	-	-	-	173	67,1	192	78,1
Leales	126	87,3	-	-	36	83,3	-	-	90	88,9	-	-
Lules	-	-	-	-	-	-	-	-	-	-	-	-
Monteros	1.573	72,0	-	-	331	68,6	-	-	767	80,8	475	60,0
Rio Chico	668	65,6	-	-	147	57,8	-	-	521	67,8	-	-
S.M.de Tucumán	4.829	78,2	-	-	781	74,1	231	95,2	2.569	85,6	1.248	62,3
Simoca	363	74,1	-	-	124	74,2	-	-	239	74,1	-	-
Tafí del Valle	155	69,0	-	-	-	-	-	-	128	70,3	27	63,0
Tafí Viejo	398	89,7	-	-	11	90,9	-	-	387	89,7	-	-
Trancas	-	-	-	-	-	-	-	-	-	-	-	-
Yerba Buena	-	-	-	-	-	-	-	-	-	-	-	-

3.2

Educación Común  
Nivel Superior no Universitario





**Alumnos y porcentaje de mujeres del nivel de enseñanza Superior No Universitario por rama del sector de gestión privado según división político - territorial.**

División Territorial	Total Sector Privado		Ciencias Aplicadas y tecnología		Ciencias Básicas		Ciencias de la Salud		Ciencias Humanas		Ciencias Sociales	
	Alumnos	% Mujeres	Alumnos	% Mujeres	Alumnos	% Mujeres	Alumnos	% Mujeres	Alumnos	% Mujeres	Alumnos	% Mujeres
<b>Total</b>	<b>9.390</b>	<b>66,0</b>	<b>1.068</b>	<b>35,1</b>	<b>305</b>	<b>70,5</b>	<b>2.633</b>	<b>76,1</b>	<b>3.238</b>	<b>74,3</b>	<b>2.146</b>	<b>56,0</b>
Burruyacú	0	-	-	-	-	-	-	-	-	-	-	-
Chicligasta	823	72	30	60,0	142	67,6	82	82,9	263	89,0	306	56,5
Cruz Alta	228	86	-	-	-	-	-	-	228	86,4	-	-
Famaila	0	-	-	-	-	-	-	-	-	-	-	-
Graneros	0	-	-	-	-	-	-	-	-	-	-	-
J.B.Alberdi	65	37	65	36,9	-	-	-	-	-	-	-	-
La Cocha	0	-	-	-	-	-	-	-	-	-	-	-
Leales	85	84	-	-	-	-	-	-	85	83,5	-	-
Lules	97	93	-	-	-	-	-	-	97	92,8	-	-
Monteros	0	-	-	-	-	-	-	-	-	-	-	-
Rio Chico	0	-	-	-	-	-	-	-	-	-	-	-
S.M.de Tucumán	7897	64	907	33,1	163	73,0	2.551	75,9	2.436	70,1	1.840	55,9
Simoca	0	-	-	-	-	-	-	-	-	-	-	-
Tafí del Valle	0	-	-	-	-	-	-	-	-	-	-	-
Tafí Viejo	128	66	66	50,0	-	-	-	-	62	82,3	-	-
Trancas	67	81	-	-	-	-	-	-	67	80,6	-	-
Yerba Buena	-	-	-	-	-	-	-	-	-	-	-	-



**Carreras de Grado**

**Egresados y porcentaje de mujeres del nivel de enseñanza Superior No Universitario por tipo de formación según división político - territorial.**

División Territorial	Total		Tipo de Formación					
			Exclusivamente Docente		Exclusivamente Técnico Profesional		Ambos tipos de Formación	
	Alumnos	% Mujeres	Alumnos	% Mujeres	Alumnos	% Mujeres	Alumnos	% Mujeres
<b>Total</b>	3.384	63,9	1.354	83,7	1.876	54,7	154	1,3
Burruyacú	-							
Chicligasta	97	79,4	21	85,7	76	77,6		
Cruz Alta	77	89,6	77	89,6				
Famaila	72	86,1	41	78,0	31	96,8		
Graneros	170	78,2	170	78,2				
J.B.Alberdi	123	60,2	90	68,9	33	36,4		
La Cocha	-							
Leales	52	86,5	52	86,5				
Lules	9	100,0	9	100,0				
Monteros	123	82,9	114	86,8	9	33,3		
Rio Chico	158	84,2	158	84,2				
S.M.de Tucumán	2.387	57,3	551	85,5	1.682	53,2	154	1,3
Simoca	22	81,8	22	81,8				
Tafí del Valle	-							
Tafí Viejo	88	76,1	43	90,7	45	62,2		
Trancas	6	83,3	6	83,3				
Yerba Buena	-							

4.1

Educación Común  
Nivel Superior no Universitario



**Carreras de Grado**

**Egresados y porcentaje de mujeres del nivel de enseñanza Superior No Universitario por tipo de formación del sector de Gestión Estatal según división político - territorial.**

División Territorial	Total		Tipo de Formación - Sector Estatal					
			Exclusivamente Docente		Exclusivamente Técnico Profesional		Ambos tipos de Formación	
	Alumnos	% Mujeres	Alumnos	% Mujeres	Alumnos	% Mujeres	Alumnos	% Mujeres
<b>Total</b>	1.250	75,9	908	83,1	342	56,7	-	
Burruyacú	-							
Chicligasta	24	58,3			24	58,3		
Cruz Alta	31	96,8			31	96,8		
Famailla	41	78,0	41	78,0				
Graneros	170	78,2	170	78,2				
J.B.Alberdi	90	68,9	90	68,9				
La Cocha	-							
Leales	31	87,1	31	87,1				
Lules	-							
Monteros	123	82,9	114	86,8	9	33,3		
Rio Chico	158	84,2	158	84,2				
S.M.de Tucumán	529	69,8	251	88,4	278	52,9		
Simoca	22	81,8	22	81,8				
Tafí del Valle	-							
Tafí Viejo	31	93,5	31	93,5				
Trancas	-							
Yerba Buena	-							

4.2

Educación Común  
Nivel Superior no Universitario



**Carreras de Grado**

**Egresados y porcentaje de mujeres del nivel de enseñanza Superior No Universitario por tipo de formación del sector de gestión privado según división político - territorial.**

División Territorial	Total		Tipo de Formación - Sector Privado					
			Exclusivamente Docente		Exclusivamente Técnico Profesional		Ambos tipos de Formación	
	Alumnos	% Mujeres	Alumnos	% Mujeres	Alumnos	% Mujeres	Alumnos	% Mujeres
<b>Total</b>	2.134	56,8	446	84,8	1.534	54,3	154	1,3
Burruyacú	-							
Chicligasta	73	86,3	21	85,7	52	86,5		
Cruz Alta	77	100,0	77	100,0				
Famaila	-							
Graneros	-							
J.B.Alberdi	33	100,0			33	100,0		
La Cocha	-							
Leales	21	85,7	21	85,7				
Lules	9	100,0	9	100,0				
Monteros	-							
Rio Chico	-							
S.M.de Tucumán	1.858	53,8	300	83,0	1.404	53,3	154	1,3
Simoca	-							
Tafí del Valle	-							
Tafí Viejo	57	66,7	12	83,3	45	62,2		
Trancas	6	83,3	6	83,3				
Yerba Buena	-							



**Carreras de Posgrado**

**Egresados y porcentaje de mujeres del nivel de enseñanza Superior No Universitario por tipo de formación según división político - territorial.**

División Territorial	Total		Tipo de Formación					
			Exclusivamente Docente		Exclusivamente Técnico Profesional		Ambos tipos de Formación	
	Alumnos	% Mujeres	Alumnos	% Mujeres	Alumnos	% Mujeres	Alumnos	% Mujeres
<b>Total</b>	<b>65</b>	<b>49,2</b>			<b>65</b>	<b>49,2</b>		
Burruyacú								
Chicligasta								
Cruz Alta								
Famailla								
Graneros								
J.B.Alberdi								
La Cocha								
Leales								
Lules								
Monteros								
Rio Chico								
S.M.de Tucumán	65	49,2			65	49,2		
Simoca								
Tafí del Valle								
Tafí Viejo								
Trancas								
Yerba Buena								



**Carreras de Posgrado**

**Egresados y porcentaje de mujeres del nivel de enseñanza Superior No Universitario por tipo de formación del sector de gestión estatal según división político - territorial.**

División Territorial	Total		Tipo de Formación - Sector Estatal					
			Exclusivamente Docente		Exclusivamente Técnico Profesional		Ambos tipos de Formación	
	Alumnos	% Mujeres	Alumnos	% Mujeres	Alumnos	% Mujeres	Alumnos	% Mujeres
<b>Total</b>	<b>50</b>	<b>54,0</b>	-	-	<b>50</b>	<b>54,0</b>	-	-
Burruyacú	-	-	-	-	-	-	-	-
Chicligasta	-	-	-	-	-	-	-	-
Cruz Alta	-	-	-	-	-	-	-	-
Famaila	-	-	-	-	-	-	-	-
Graneros	-	-	-	-	-	-	-	-
J.B.Alberdi	-	-	-	-	-	-	-	-
La Cocha	-	-	-	-	-	-	-	-
Leales	-	-	-	-	-	-	-	-
Lules	-	-	-	-	-	-	-	-
Monteros	-	-	-	-	-	-	-	-
Rio Chico	-	-	-	-	-	-	-	-
S.M.de Tucumán	50	54,0	-	-	50	54,0	-	-
Simoca	-	-	-	-	-	-	-	-
Tafí del Valle	-	-	-	-	-	-	-	-
Tafí Viejo	-	-	-	-	-	-	-	-
Trancas	-	-	-	-	-	-	-	-
Yerba Buena	-	-	-	-	-	-	-	-



**Carreras de Posgrado**

**Egresados y porcentaje de mujeres del nivel de enseñanza Superior No Universitario por tipo de formación del sector de gestión privado según división político - territorial.**

División Territorial	Total		Tipo de Formación - Sector Privado					
			Exclusivamente Docente		Exclusivamente Técnico Profesional		Ambos tipos de Formación	
	Alumnos	% Mujeres	Alumnos	% Mujeres	Alumnos	% Mujeres	Alumnos	% Mujeres
<b>Total</b>	<b>15</b>	<b>33,3</b>			<b>15</b>	<b>33,3</b>		
Burruyacú								
Chicligasta								
Cruz Alta								
Famaila								
Graneros								
J.B.Alberdi								
La Cocha								
Leales								
Lules								
Monteros								
Rio Chico								
S.M.de Tucumán	15	33,3			15	33,3		
Simoca								
Tafí del Valle								
Tafí Viejo								
Trancas								
Yerba Buena								



**Carreras de Postítulo**

**Egresados y porcentaje de mujeres del nivel de enseñanza Superior No Universitario por tipo de formación según división político - territorial.**

División Territorial	Total		Tipo de Formación					
			Exclusivamente Docente		Exclusivamente Técnico Profesional		Ambos tipos de Formación	
	Alumnos	% Mujeres	Alumnos	% Mujeres	Alumnos	% Mujeres	Alumnos	% Mujeres
<b>Total</b>	<b>361</b>	<b>83,1</b>	<b>352</b>	<b>83,8</b>	<b>9</b>	<b>55,6</b>	<b>-</b>	<b>-</b>
Burruyacú	-					-	-	-
Chicligasta	30	63,3	30	63,3		-	-	-
Cruz Alta	-					-	-	-
Famaila	34	88,2	34	88,2		-	-	-
Graneros	-					-	-	-
J.B.Alberdi	-					-	-	-
La Cocha	-					-	-	-
Leales	-					-	-	-
Lules	-					-	-	-
Monteros	57	86,0	57	86,0		-	-	-
Rio Chico	14	78,6	14	78,6		-	-	-
S.M.de Tucumán	144	82,6	135	84,4	9	55,6	-	-
Simoca	34	76,5	34	76,5		-	-	-
Tafí del Valle	-					-	-	-
Tafí Viejo	48	95,8	48	95,8		-	-	-
Trancas	-					-	-	-
Yerba Buena	-					-	-	-

6.1

Educación Común  
Nivel Superior no Universitario





**Carreras de Postítulo**

**Egresados y porcentaje de mujeres del nivel de enseñanza Superior No Universitario por tipo de formación del sector de gestión estatal según división político - territorial.**

División Territorial	Total		Tipo de Formación - Sector Estatal					
			Exclusivamente Docente		Exclusivamente Técnico Profesional		Ambos tipos de Formación	
	Alumnos	% Mujeres	Alumnos	% Mujeres	Alumnos	% Mujeres	Alumnos	% Mujeres
<b>Total</b>	<b>254</b>	<b>82,7</b>	<b>254</b>	<b>82,7</b>	-	-	-	-
Burruyacú	-	-	-	-	-	-	-	-
Chicligasta	-	-	-	-	-	-	-	-
Cruz Alta	-	-	-	-	-	-	-	-
Famaila	34	88,2	34	88,2	-	-	-	-
Graneros	-	-	-	-	-	-	-	-
J.B.Alberdi	-	-	-	-	-	-	-	-
La Cocha	-	-	-	-	-	-	-	-
Leales	-	-	-	-	-	-	-	-
Lules	-	-	-	-	-	-	-	-
Monteros	57	86,0	57	86,0	-	-	-	-
Rio Chico	14	78,6	14	78,6	-	-	-	-
S.M.de Tucumán	82	76,8	82	76,8	-	-	-	-
Simoca	34	76,5	34	76,5	-	-	-	-
Tafí del Valle	-	-	-	-	-	-	-	-
Tafí Viejo	33	93,9	33	93,9	-	-	-	-
Trancas	-	-	-	-	-	-	-	-
Yerba Buena	-	-	-	-	-	-	-	-

6.2

**Educación Común**  
**Nivel Superior no Universitario**



**Carreras de Postítulo**

**Egresados y porcentaje de mujeres del nivel de enseñanza Superior No Universitario por tipo de formación del sector de gestión privado según división político - territorial.**

División Territorial	Total		Tipo de Formación - Sector Privado					
			Exclusivamente Docente		Exclusivamente Técnico Profesional		Ambos tipos de Formación	
	Alumnos	% Mujeres	Alumnos	% Mujeres	Alumnos	% Mujeres	Alumnos	% Mujeres
<b>Total</b>	<b>107</b>	<b>84,1</b>	<b>98</b>	<b>86,7</b>	<b>9</b>	<b>55,6</b>	<b>-</b>	<b>-</b>
Burruyacú	-						-	-
Chicligasta	30	63,6	30	63,3			-	-
Cruz Alta	-						-	-
Famailla	-						-	-
Graneros	-						-	-
J.B.Alberdi	-						-	-
La Cocha	-						-	-
Leales	-						-	-
Lules	-						-	-
Monteros	-						-	-
Rio Chico	-						-	-
S.M.de Tucumán	62	90,3	53	96,2	9	55,6	-	-
Simoca	-						-	-
Tafí del Valle	-						-	-
Tafí Viejo	15	100,0	15	100,0			-	-
Trancas	-						-	-
Yerba Buena	-						-	-



**Cargos Docentes del nivel de enseñanza Superior No Universitario por función educativa según división político - territorial.**

División Territorial	Cargos Docentes				
	Total	Función Educativa			
		Dirección	Frente a alumnos	Apoyo	Otros
<b>Total</b>	<b>497</b>	<b>189</b>	<b>19</b>	<b>254</b>	<b>35</b>
Burruyacú	4	2	-	2	-
Chicligasta	20	8	-	11	1
Cruz Alta	9	7	-	2	-
Famailla	17	5	-	11	1
Graneros	8	4	-	4	-
J.B.Alberdi	13	2	-	11	-
La Cocha	3	2	-	1	-
Leales	8	5	-	3	-
Lules	3	2	-	1	-
Monteros	45	15	-	29	1
Rio Chico	17	2	4	11	-
S.M.de Tucumán	311	115	15	152	29
Simoca	8	5	-	3	-
Tafí del Valle	12	5	-	6	1
Tafí Viejo	16	8	-	7	1
Trancas	3	2	-	-	1
Yerba Buena	-	-	-	-	-

7.1

Educación Común  
Nivel Superior no Universitario



**Cargos Docentes del nivel de enseñanza Superior No Universitario por función educativa del sector de gestión estatal según división político - territorial.**

División Territorial	Cargos Docentes - Sector Estatal				
	Total	Función Educativa			
		Dirección	Frente a alumnos	Apoyo	Otros
<b>Total</b>	<b>281</b>	<b>85</b>	<b>19</b>	<b>156</b>	<b>21</b>
Burruyacú	4	2	0	2	-
Chicligasta	3	2	0	1	-
Cruz Alta	-	0	0	0	-
Famailla	17	5	0	11	1
Graneros	8	4	0	4	-
J.B.Alberdi	11	2	0	9	-
La Cocha	3	2	0	1	-
Leales	6	3	0	3	-
Lules	-	0	0	0	-
Monteros	45	15	0	29	1
Rio Chico	17	2	4	11	-
S.M.de Tucumán	141	36	15	73	17
Simoca	8	5	0	3	-
Tafí del Valle	12	5	0	6	1
Tafí Viejo	6	2	0	3	1
Trancas	-	0	0	0	-
Yerba Buena	-	0	0	0	-

7.2

Educación Común  
Nivel Superior no Universitario



**Cargos Docentes del nivel de enseñanza Superior No Universitario por función educativa del sector de gestión privado según división político - territorial.**

División Territorial	Cargos Docentes - Sector Privado				
	Total	Función Educativa			
		Dirección	Frente a alumnos	Apoyo	Otros
<b>Total</b>	<b>216</b>	<b>104</b>	<b>-</b>	<b>98</b>	<b>14</b>
Burruyacú	-	-	-	-	-
Chicligasta	17	6	-	10	1
Cruz Alta	9	7	-	2	-
Famaila	-	-	-	-	-
Graneros	-	-	-	-	-
J.B.Alberdi	2	-	-	2	-
La Cocha	-	-	-	-	-
Leales	2	2	-	-	-
Lules	3	2	-	1	-
Monteros	-	-	-	-	-
Rio Chico	-	-	-	-	-
S.M.de Tucumán	170	79	-	79	12
Simoca	-	-	-	-	-
Tafí del Valle	-	-	-	-	-
Tafí Viejo	10	6	-	4	-
Trancas	3	2	-	-	1
Yerba Buena	-	-	-	-	-



**Horas Cátedra del nivel de enseñanza Superior No Universitario por sector de gestión según división político - territorial.**

División Territorial	Horas Cátedra		
	Total	Sector de Gestión	
		Estatad	Privado
<b>Total Provincia</b>	<b>20.925</b>	<b>11.093</b>	<b>9.832</b>
Burruyacú	30	30	
Chicligasta	1.032	119	913
Cruz Alta	326		326
Famailla	346	346	
Graneros	259	259	
J.B.Alberdi	1.278	1.192	86
La Cocha	224	224	
Leales	443	330	113
Lules	104		104
Monteros	1.932	1.932	
Rio Chico	681	681	
S.M.de Tucumán	12.714	4.817	7.897
Simoca	674	674	
Tafí del Valle	154	154	
Tafí Viejo	594	335	259
Trancas	134		134
Yerba Buena	-		



7

Ámbito Rural

1

Educación Común  
Ámbito Rural



**Unidades Educativas por nivel/ciclo de enseñanza del sector de gestión estatal según división político - territorial.**

División Territorial	Unidades Educativas				
	Inicial	EGB 1 y 2	EGB 3	Polimodal / Medio	Superior No Universitario
<b>Total</b>	<b>435</b>	<b>463</b>	<b>311</b>	<b>58</b>	<b>1</b>
Burruyacú	53	54	44	8	
Chicligasta	25	25	19	5	
Cruz Alta	53	53	37	5	
Famaila	17	19	10	1	
Graneros	24	29	20	2	1
J.B.Alberdi	12	12	6	1	
La Cocha	14	15	10	2	
Leales	66	67	47	12	
Lules	17	18	12	2	
Monteros	29	30	15	1	
Rio Chico	19	20	13	3	
S.M.de Tucumán					
Simoca	47	50	33	7	
Tafí del Valle	18	24	11	5	
Tafí Viejo	16	19	13	2	
Trancas	21	23	17	2	
Yerba Buena	4	5	4	-	-

1.1

Educación Común  
Ámbito Rural





Proporción de unidades educativas por nivel/ciclo de enseñanza del sector de gestión estatal del ámbito rural sobre el total de alumnos matriculados del sector de gestión estatal según división político - territorial.

División Territorial	Inicial	EGB 1 y 2	EGB 3	Polimodal / Medio	Superior No Universitario
<b>Total</b>	<b>71,8</b>	<b>73,4</b>	<b>66,7</b>	<b>39,7</b>	<b>3,4</b>
Burruyacú	94,6	94,7	95,7	80,0	-
Chicligasta	71,4	71,4	70,4	55,6	-
Cruz Alta	81,5	81,5	75,5	45,5	-
Famailla	85,0	86,4	76,9	33,3	-
Graneros	92,3	93,5	87,0	40,0	50,0
J.B.Alberdi	70,6	70,6	60,0	20,0	-
La Cocha	82,4	83,3	83,3	66,7	-
Leales	95,7	95,7	90,4	80,0	-
Lules	68,0	69,2	57,1	28,6	-
Monteros	74,4	76,9	62,5	11,1	-
Rio Chico	67,9	69,0	59,1	33,3	-
S.M.de Tucumán	-	-	-	-	-
Simoca	92,2	92,6	94,3	87,5	-
Tafí del Valle	94,7	96,0	91,7	83,3	-
Tafí Viejo	51,6	55,9	52,0	25,0	-
Trancas	87,5	88,5	81,0	40,0	-
Yerba Buena	44,4	50,0	50,0	-	-



**Alumnos matriculados por nivel/ciclo de enseñanza del sector de gestión estatal según división político - territorial.**

División Territorial	Alumnos				
	Inicial	EGB 1 y 2	EGB 3	Polimodal / Medio	Superior No Universitario
<b>Total</b>	<b>9.814</b>	<b>50.288</b>	<b>16.282</b>	<b>4.680</b>	<b>309</b>
Burruyacú	1.052	4.700	1.892	640	-
Chicligasta	761	4.130	1.231	278	-
Cruz Alta	1.900	10.629	3.061	932	-
Famailla	414	2.244	632	73	-
Graneros	332	1.527	384	49	221
J.B.Alberdi	290	1.682	527	127	-
La Cocha	354	1.878	696	94	-
Leales	1.155	5.392	2.044	994	-
Lules	473	2.542	756	159	-
Monteros	644	3.508	846	87	-
Rio Chico	560	2.846	900	318	-
S.M.de Tucumán					
Simoca	715	3.155	1.178	324	-
Tafí del Valle	391	1.797	700	326	88
Tafí Viejo	326	1.966	688	156	-
Trancas	321	1.636	496	123	-
Yerba Buena	126	656	251	-	-



Proporción de alumnos matriculados en el ámbito rural y sector de gestión estatal sobre el total de alumnos en el sector de gestión estatal, por nivel/ciclo de enseñanza según división político - territorial.

División Territorial	Inicial	EGB 1 y 2	EGB 3	Polimodal / Medio	Superior No Universitario
<b>Total</b>	<b>31,8</b>	<b>30,8</b>	<b>25,7</b>	<b>16,2</b>	<b>3,1</b>
Burruyacú	84,0	78,4	78,6	65,5	-
Chicligasta	43,4	40,5	30,3	13,8	-
Cruz Alta	52,4	50,4	44,5	37,3	-
Famaila	50,5	46,6	35,2	9,5	-
Graneros	83,4	74,5	47,8	11,2	86,3
J.B.Alberdi	35,0	42,0	29,6	11,8	-
La Cocha	71,7	66,8	58,2	19,0	-
Leales	82,6	78,6	71,3	65,8	-
Lules	36,6	33,1	30,5	16,5	-
Monteros	31,9	42,4	22,0	3,9	-
Rio Chico	36,9	38,6	27,6	17,9	-
S.M.de Tucumán	-	-	-	-	-
Simoca	76,1	78,0	69,9	37,5	-
Tafí del Valle	81,8	78,3	79,2	68,6	56,8
Tafí Viejo	15,0	14,9	14,3	7,9	-
Trancas	55,2	56,2	50,1	28,5	-
Yerba Buena	16,2	16,4	19,9	-	-

|



**Cargos docentes del ámbito rural del sector de gestión estatal por nivel/ciclo de enseñanza según división político - territorial.**

División Territorial	Cargos Docentes				
	Inicial	EGB 1 y 2	EGB 3	Polimodal / Medio	Superior No Universitario
<b>Total</b>	<b>563</b>	<b>6.070</b>	<b>184</b>	<b>343</b>	<b>10</b>
Burruyacú	68	653	23	38	-
Chicligasta	37	442	15	14	-
Cruz Alta	96	983	24	62	-
Famaila	22	246	4	7	-
Graneros	25	236	8	8	5
J.B.Alberdi	15	171	6	20	-
La Cocha	17	264	7	6	-
Leales	72	710	25	51	-
Lules	24	242	12	7	-
Monteros	36	443	11	4	-
Rio Chico	27	363	7	26	-
S.M.de Tucumán					
Simoca	49	511	17	16	-
Tafí del Valle	24	252	4	18	5
Tafí Viejo	21	226	8	9	-
Trancas	24	248	8	6	-
Yerba Buena	6	80	5	51	-



Proporción de cargos docentes del ámbito rural y sector de gestión estatal sobre el total de cargos docentes en el sector estatal, por nivel/ciclo de enseñanza según división político - territorial.

División Territorial	Inicial	EGB 1 y 2	EGB 3	Polimodal / Medio	Superior No Universitario
<b>Total</b>	<b>36,4</b>	<b>43,6</b>	<b>41,4</b>	<b>12,7</b>	<b>3,8</b>
Burruyacú	89,5	88,8	92,0	65,5	-
Chicligasta	47,4	51,9	55,6	11,7	-
Cruz Alta	59,3	60,6	52,2	59,0	-
Famaila	59,5	59,9	66,7	10,6	-
Graneros	89,3	84,0	80,0	38,1	62,5
J.B.Alberdi	34,1	47,6	75,0	21,7	-
La Cocha	70,8	76,3	77,8	26,1	-
Leales	87,8	82,7	86,2	50,0	-
Lules	43,6	41,3	50,0	8,1	-
Monteros	34,6	55,6	84,6	2,2	-
Rio Chico	42,2	50,5	53,8	16,7	-
S.M.de Tucumán	-	-	-	-	-
Simoca	83,1	86,8	94,4	14,4	-
Tafí del Valle	85,7	86,0	100,0	54,5	41,7
Tafí Viejo	18,8	23,1	30,8	4,8	-
Trancas	72,7	69,3	100,0	20,7	-
Yerba Buena	19,4	26,3	50,0	65,4	-



Horas cátedra del ámbito rural del sector de gestión estatal por nivel/ciclo de enseñanza según división político - territorial.

División Territorial	Horas Cátedra				
	Inicial	EGB 1 y 2	EGB 3	Polimodal / Medio	Superior No Universitario
<b>Total</b>	-	10	24.090	9.188	305
Burruyacú	-	-	2.984	1.041	-
Chicligasta	-	-	1.856	471	-
Cruz Alta	-	-	4.290	1.340	-
Famailla	-	-	888	182	-
Graneros	-	-	526	77	229
J.B.Alberdi	-	-	810	219	-
La Cocha	-	-	1.094	233	-
Leales	-	-	2.745	1.409	-
Lules	-	-	1.096	227	-
Monteros	-	-	1.467	119	-
Rio Chico	-	-	1.219	676	-
S.M.de Tucumán	-	-	-	-	-
Simoca	-	4	2.050	504	-
Tafí del Valle	-	6	1.114	984	76
Tafí Viejo	-	-	932	367	-
Trancas	-	-	683	233	-
Yerba Buena	-	-	336	1.106	-

4.1

Educación Común  
Ámbito rural



**Proporción de horas cátedra del ámbito rural y sector de gestión estatal sobre el total de horas cátedra del sector estatal, por nivel/ciclo de enseñanza según división político - territorial.**

División Territorial	Inicial	EGB 1 y 2	EGB 3	Polimodal / Medio	Superior No Universitario
<b>Total</b>	-	<b>3,7</b>	<b>31,4</b>	<b>20,4</b>	<b>2,7</b>
Burruyacú	-		82,4	72,5	-
Chicligasta	-		38,6	15,1	-
Cruz Alta	-		51,6	45,1	
Famaila	-		40,8	21,9	-
Graneros	-		48,1	11,3	88,4
J.B.Alberdi	-		33,8	11,8	-
La Cocha	-		60,1	28,6	-
Leales	-		65,0	64,4	-
Lules	-	-	34,2	19,6	
Monteros	-		32,5	3,8	-
Rio Chico	-		30,3	17,8	-
S.M.de Tucumán	-	-	-	-	-
Simoca	-	100,0	72,2	38,8	-
Tafí del Valle	-	100,0	73,5	87,5	49,4
Tafí Viejo	-		17,2	11,0	-
Trancas	-		53,6	32,5	
Yerba Buena	-		21,2	65,8	



3

Educación de  
Adultos

1

Educación de Adultos





**Alumnos y porcentaje de mujeres por nivel/ciclo de enseñanza según división político - territorial.**

División Territorial	Alumnos									
	Total		EGB 1 y 2		EGB 3		Medio		Polimodal	
	Alumnos	% Mujeres	Alumnos	% Mujeres	Alumnos	% Mujeres	Alumnos	% Mujeres	Alumnos	% Mujeres
<b>Total</b>	<b>23.517</b>	<b>50,0</b>	<b>7.458</b>	<b>51,0</b>	<b>8.804</b>	<b>49,5</b>	<b>1.235</b>	<b>43,7</b>	<b>6.020</b>	<b>51,0</b>
<b>Provincia</b>										
Burruyacú	319	56,4	112	58,0	190	56,3	17	47,1	0	
Chicligasta	1.319	49,0	457	57,8	469	43,7	0		393	45,0
Cruz Alta	3.085	48,1	1.235	51,7	1.438	43,7	0		412	52,7
Famaila	622	50,5	190	52,1	251	41,8	0		181	60,8
Graneros	309	51,1	253	49,8	56	57,1	0		0	
J.B.Alberdi	342	47,4	218	47,2	124	47,6	0		0	
La Cocha	130	57,7	86	47,7	44	77,3	0		0	
Leales	369	65,6	203	59,6	146	73,3	0		20	70,0
Lules	660	45,0	255	54,1	270	40,0	0		135	37,8
Monteros	888	50,9	419	47,7	297	46,5	0		172	66,3
Rio Chico	1.096	58,9	474	64,3	350	53,1	0		272	56,6
S.M.de Tucumán	11.315	48,1	2.360	43,0	3.864	50,5	1.218	43,7	3.873	50,3
Simoca	321	55,1	134	64,2	137	53,3	0		50	36,0
Tafí del Valle	96	74,0	66	69,7	30	83,3	0		0	
Tafí Viejo	1.923	51,7	651	52,7	760	50,8	0		512	52,0
Trancas	336	63,4	138	65,9	198	61,6	0		0	
Yerba Buena	387	54,3	207	59,9	180	47,8	0		0	



**Alumnos y porcentaje de mujeres por nivel/ciclo de enseñanza del sector de gestión estatal según división político - territorial.**

División Territorial	Alumnos - Sector Estatal									
	Total		EGB 1 y 2		EGB 3		Medio		Polimodal	
	Alumnos	% Mujeres	Alumnos	% Mujeres	Alumnos	% Mujeres	Alumnos	% Mujeres	Alumnos	% Mujeres
<b>Total Provincia</b>	<b>19.122</b>	<b>51,1</b>	<b>7.418</b>	<b>51,1</b>	<b>7.821</b>	<b>50,0</b>	<b>200</b>	<b>39,0</b>	<b>3.683</b>	<b>54,1</b>
Burruyacú	302	57,0	112	58,0	190	56,3	-	-	-	-
Chicligasta	1.107	50,1	457	57,8	428	44,2	-	-	222	45,9
Cruz Alta	3.085	48,1	1.235	51,7	1.438	43,7	-	-	412	52,7
Famailla	622	50,5	190	52,1	251	41,8	-	-	181	60,8
Graneros	309	51	253	50	56	57	-	-	-	-
J.B.Alberdi	342	47	218	47	124	48	-	-	-	-
La Cocha	130	58	86	48	44	77	-	-	-	-
Leales	303	65	203	60	100	75	-	-	-	-
Lules	478	48,5	255	54,1	223	42,2	-	-	-	-
Monteros	888	50,9	419	47,7	297	46,5	-	-	172	66,3
Rio Chico	1.096	58,9	474	64,3	350	53,1	-	-	272	56,6
S.M.de Tucumán	7.666	49,1	2.320	42,9	3.090	51,7	200	39,0	2.056	53,2
Simoca	259	58,7	134	64,2	125	52,8	-	-	-	-
Tafí del Valle	96	74	66	70	30	83	-	-	-	-
Tafí Viejo	1.716	52,9	651	52,7	697	52,4	-	-	368	54,3
Trancas	336	63,4	138	65,9	198	61,6	-	-	-	-
Yerba Buena	387	54,3	207	59,9	180	47,8	-	-	-	-



**Alumnos y porcentaje de mujeres por nivel/ciclo de enseñanza del sector de gestión privado según división político - territorial.**

División Territorial	Alumnos - Sector Privado									
	Total		EGB 1 y 2		EGB 3		Medio		Polimodal	
	Alumnos	% Mujeres	Alumnos	% Mujeres	Alumnos	% Mujeres	Alumnos	% Mujeres	Alumnos	% Mujeres
<b>Total Provincia</b>	<b>4.395</b>	<b>45,6</b>	<b>40</b>	<b>47,5</b>	<b>983</b>	<b>45,2</b>	<b>1.035</b>	<b>44,6</b>	<b>2.337</b>	<b>46,1</b>
Burruyacú	17	47,1	-	-	-	-	17	47,1	-	-
Chicligasta	212	42,9	-	-	41	39,0	-	-	171	43,9
Cruz Alta	-	-	-	-	-	-	-	-	-	-
Famailla	-	-	-	-	-	-	-	-	-	-
Graneros	-	-	-	-	-	-	-	-	-	-
J.B.Alberdi	-	-	-	-	-	-	-	-	-	-
La Cocha	-	-	-	-	-	-	-	-	-	-
Leales	66	70	-	-	46	70	-	-	20	70
Lules	182	35,7	-	-	47	29,8	-	-	135	37,8
Monteros	-	-	-	-	-	-	-	-	-	-
Rio Chico	-	-	-	-	-	-	-	-	-	-
S.M.de Tucumán	3.649	46,0	40	47,5	774	45,7	1.018	44,6	1.817	46,9
Simoca	62	40,3	-	-	12	58,3	-	-	50	36,0
Tafí del Valle	-	-	-	-	-	-	-	-	-	-
Tafí Viejo	207	42,0	-	-	63	33,3	-	-	144	45,8
Trancas	-	-	-	-	-	-	-	-	-	-
Yerba Buena	-	-	-	-	-	-	-	-	-	-



### Unidades Educativas por nivel/ciclo de enseñanza y sector de gestión según división político - territorial.

División Territorial	Unidades Educativas									
	Total	EGB 1 y 2			EGB 3			MEDIO Y POLIMODAL		
		Total	Estatal	Privado	Total	Estatal	Privado	Total	Estatal	Privado
<b>Total Provincia</b>	<b>462</b>	<b>295</b>	<b>294</b>	<b>1</b>	<b>115</b>	<b>90</b>	<b>25</b>	<b>52</b>	<b>20</b>	<b>32</b>
Burruyacú	11	7	7	-	3	3	-	1		1
Chicligasta	27	18	18	-	6	4	2	3	1	2
Cruz Alta	56	46	46	-	8	8	-	2	2	-
Famaila	15	9	9	-	5	5	-	1	1	-
Graneros	17	15	15	-	2	2	-	-		-
J.B.Alberdi	15	14	14	-	1	1	-			-
La Cocha	9	7	7	-	2	2	-			-
Leales	19	13	13	-	5	4	1	1		1
Lules	16	10	10	-	5	4	1	1	-	1
Monteros	20	13	13	-	6	6	-	1	2	-1
Rio Chico	26	21	21	-	4	4	-	1	1	-
S.M.de Tucumán	150	69	68	1	47	30	17	34	10	24
Simoca	11	8	8	-	2	1	1	1		1
Tafí del Valle	6	5	5	-	1	1	-		-	-
Tafí Viejo	40	23	23	-	11	8	3	6	3	3
Trancas	10	8	8	-	2	2	-			-
Yerba Buena	14	9	9	-	5	5	-			-



**Egresados del nivel de enseñanza Medio / Polimodal por modalidad según división político - territorial.**

División Territorial	Egresados										
	Total	MEDIO					POLIMODAL				
		Agropecuaria	Bachillerato	Comercial	Técnica	Otras	Ciencias Naturales	Comunicación, Artes y Diseño	Economía y gestión de las organizaciones	Humanidades y Ciencias Sociales	Producción de Bienes y servicios
<b>Total Provincia</b>	<b>340</b>	-	-	<b>237</b>	-	-	-	-	<b>103</b>	-	-
Burruyacú	-	-	-	-	-	-	-	-	-	-	-
Chicligasta	-	-	-	-	-	-	-	-	-	-	-
Cruz Alta	-	-	-	-	-	-	-	-	-	-	-
Famailla	12	-	-	-	-	-	-	-	12	-	-
Graneros	-	-	-	-	-	-	-	-	-	-	-
J.B.Alberdi	-	-	-	-	-	-	-	-	-	-	-
La Cocha	-	-	-	-	-	-	-	-	-	-	-
Leales	-	-	-	-	-	-	-	-	-	-	-
Lules	-	-	-	-	-	-	-	-	-	-	-
Monteros	50	-	-	20	-	-	-	-	30	-	-
Rio Chico	-	-	-	-	-	-	-	-	-	-	-
S.M.de Tucumán	268	-	-	209	-	-	-	-	59	-	-
Simoca	-	-	-	-	-	-	-	-	-	-	-
Tafí del Valle	-	-	-	-	-	-	-	-	-	-	-
Tafí Viejo	10	-	-	8	-	-	-	-	2	-	-
Trancas	-	-	-	-	-	-	-	-	-	-	-
Yerba Buena	-	-	-	-	-	-	-	-	-	-	-



**Egresados del nivel de enseñanza Medio / Polimodal por modalidad del sector de gestión estatal según división político - territorial.**

División Territorial	Egresados - Sector Estatal										
	Total	MEDIO					POLIMODAL				
		Agropecuaria	Bachillerato	Comercial	Técnica	Otras	Ciencias Naturales	Comunicación, Artes y Diseño	Economía y gestión de las organizaciones	Humanidades y Ciencias Sociales	Producción de Bienes y servicios
<b>Total Provincia</b>	<b>218</b>	-	-	<b>135</b>	-	-	-	-	<b>83</b>	-	-
Burruyacú	-										
Chicligasta	-										
Cruz Alta	-										
Famailla	12							12			
Graneros	-										
J.B.Alberdi	-										
La Cocha	-										
Leales	-										
Lules	-										
Monteros	50			20				30			
Rio Chico	-										
S.M.de Tucumán	154			113				41			
Simoca	-										
Tafí del Valle	-										
Tafí Viejo	2			2							
Trancas	-										
Yerba Buena	-										



**Egresados del nivel de enseñanza Medio / Polimodal por modalidad del sector de gestión privado según división político - territorial.**

División Territorial	Egresados - Sector Privado										
	Total	MEDIO					POLIMODAL				
		Agropecuaria	Bachillerato	Comercial	Técnica	Otras	Ciencias Naturales	Comunicación, Artes y Diseño	Economía y gestión de las organizaciones	Humanidades y Ciencias Sociales	Producción de Bienes y servicios
<b>Total Provincia</b>	<b>122</b>	-	-	<b>102</b>	-	-	-	-	<b>20</b>	-	-
Burruyacú	-										
Chicligasta	-										
Cruz Alta	-										
Famailla	-										
Graneros	-										
J.B.Alberdi	-										
La Cocha	-										
Leales	-										
Lules	-										
Monteros	-										
Rio Chico	-										
S.M.de Tucumán	114			96					18		
Simoca	-										
Tafí del Valle	-										
Tafí Viejo	8			6					2		
Trancas	-										
Yerba Buena	-										



Porcentaje de mujeres egresadas del nivel de enseñanza Medio / Polimodal por modalidad según división político - territorial.

División Territorial	Porcentaje de Mujeres										
	Total	MEDIO					POLIMODAL				
		Agropecuaria	Bachillerato	Comercial	Técnica	Otras	Ciencias Naturales	Comunicación, Artes y Diseño	Economía y gestión de las organizaciones	Humanidades y Ciencias Sociales	Producción de Bienes y servicios
<b>Total Provincia</b>	<b>49,7</b>	-	-	<b>48,5</b>	-	-	-	-	<b>52,4</b>	-	-
Burruyacú											
Chicligasta											
Cruz Alta											
Famailla	58,3								58,3		
Graneros											
J.B.Alberdi											
La Cocha											
Leales											
Lules											
Monteros	48,0			60,0					40,0		
Rio Chico											
S.M.de Tucumán	48,5			45,9					57,6		
Simoca											
Tafí del Valle											
Tafí Viejo	80,0			87,5					50,0		
Trancas											
Yerba Buena											





**Porcentaje de mujeres egresadas del nivel de enseñanza Medio / Polimodal por modalidad del sector de gestión estatal según división político - territorial.**

División Territorial	Porcentaje de Mujeres - Sector Estatal										
	Total	MEDIO					POLIMODAL				
		Agropecuaria	Bachillerato	Comercial	Técnica	Otras	Ciencias Naturales	Comunicación, Artes y Diseño	Economía y gestión de las	Humanidades y Ciencias Sociales	Producción de Bienes y servicios
<b>Total Provincia</b>	<b>51,4</b>	-	-	<b>51,1</b>	-	-	-	-	<b>51,8</b>	-	-
Burruyacú											
Chicligasta											
Cruz Alta											
Famailla	58,3							58,3			
Graneros											
J.B.Alberdi											
La Cocha											
Leales											
Lules											
Monteros	48,0			60,0				40,0			
Rio Chico											
S.M.de Tucumán	51,3			48,7				58,5			
Simoca											
Tafí del Valle											
Tafí Viejo	100,0			100,0							
Trancas											
Yerba Buena											



**Porcentaje de mujeres egresadas del nivel de enseñanza Medio / Polimodal por modalidad del sector de gestión privado según división político - territorial.**

División Territorial	Porcentaje de Mujeres - Sector Privado										
	Total	MEDIO					POLIMODAL				
		Agropecuaria	Bachillerato	Comercial	Técnica	Otras	Ciencias Naturales	Comunicación, Artes y Diseño	Economía y gestión de las organizaciones	Humanidades y Ciencias Sociales	Producción de Bienes y servicios
<b>Total Provincia</b>	<b>46,7</b>			<b>45,1</b>				<b>55,0</b>			
Burruyacú											
Chicligasta											
Cruz Alta											
Famailla											
Graneros											
J.B.Alberdi											
La Cocha											
Leales											
Lules											
Monteros											
Rio Chico											
S.M.de Tucumán	44,7			42,7				55,6			
Simoca											
Tafí del Valle											
Tafí Viejo	75,0			83,3				50,0			
Trancas											
Yerba Buena											



**Cargos Docentes de la educación de adultos por función educativa según división político - territorial.**

División Territorial	Cargos Docentes				
	Total	Función Educativa			
		Dirección	Frente a alumnos	Apoyo	Otros
<b>Total</b>	<b>797</b>	<b>127</b>	<b>469</b>	<b>108</b>	<b>93</b>
Burruyacú	7	-	7	-	-
Chicligasta	39	9	24	6	-
Cruz Alta	75	3	51	7	14
Famaila	30	7	15	4	4
Graneros	17	-	17	-	-
J.B.Alberdi	14	-	14	-	-
La Cocha	7	-	7	-	-
Leales	14	-	14	-	-
Lules	20	3	15	2	-
Monteros	35	9	19	2	5
Rio Chico	27	1	22	4	-
S.M.de Tucumán	395	79	183	71	62
Simoca	13	3	9	1	-
Tafí del Valle	5	-	5	-	-
Tafí Viejo	72	11	42	11	8
Trancas	9	-	9	-	-
Yerba Buena	18	2	16	-	-



**Cargos Docentes de la educación de adultos por función educativa del sector de gestión estatal según división político - territorial.**

División Territorial	Cargos Docentes - Sector Estatal				
	Total	Función Educativa			
		Dirección	Frente a alumnos	Apoyo	Otros
<b>Total</b>	<b>705</b>	<b>81</b>	<b>467</b>	<b>65</b>	<b>92</b>
Burruyacú	7	-	7	-	-
Chicligasta	34	6	24	4	-
Cruz Alta	75	3	51	7	14
Famailla	30	7	15	4	4
Graneros	17	-	17	-	-
J.B.Alberdi	14	-	14	-	-
La Cocha	7	-	7	-	-
Leales	14	-	14	-	-
Lules	16	1	15	-	-
Monteros	35	9	19	2	5
Rio Chico	27	1	22	4	-
S.M.de Tucumán	320	43	181	35	61
Simoca	9	-	9	-	-
Tafí del Valle	5	-	5	-	-
Tafí Viejo	68	9	42	9	8
Trancas	9	-	9	-	-
Yerba Buena	18	2	16	-	-



**Cargos Docentes de la educación de adultos por función educativa del sector de gestión privado según división político - territorial.**

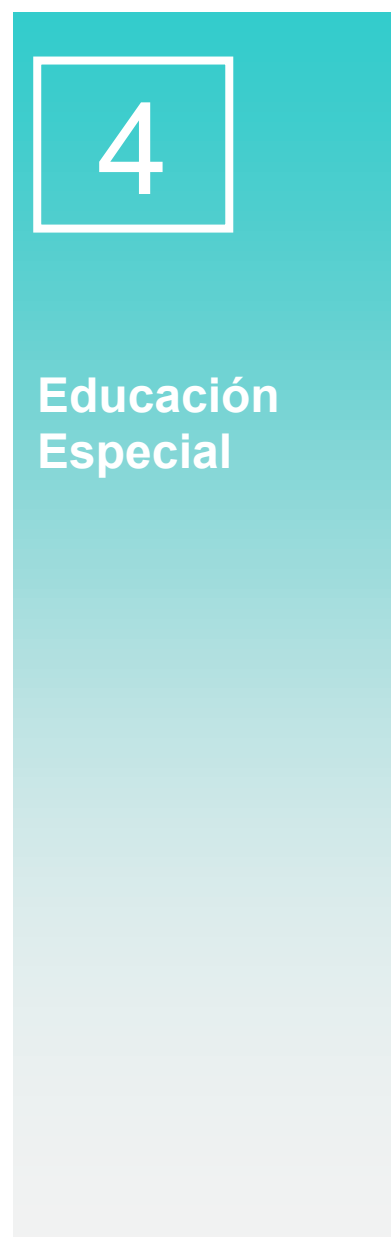
División Territorial	Cargos Docentes - Sector Privado				
	Total	Función Educativa			
		Dirección	Frente a alumnos	Apoyo	Otros
<b>Total</b>	<b>92</b>	<b>46</b>	<b>2</b>	<b>43</b>	<b>1</b>
Burruyacú	-	-	-	-	-
Chicligasta	5	3	-	2	-
Cruz Alta	-	-	-	-	-
Famailla	-	-	-	-	-
Graneros	-	-	-	-	-
J.B.Alberdi	-	-	-	-	-
La Cocha	-	-	-	-	-
Leales	-	-	-	-	-
Lules	4	2	-	2	-
Monteros	-	-	-	-	-
Rio Chico	-	-	-	-	-
S.M.de Tucumán	75	36	2	36	1
Simoca	4	3	-	1	-
Tafí del Valle	-	-	-	-	-
Tafí Viejo	4	2	-	2	-
Trancas	-	-	-	-	-
Yerba Buena	-	-	-	-	-



**Horas cátedra por nivel de enseñanza y sector de gestión según división político - territorial.**

División Territorial	Horas Cátedra									
	Total	EGB 1 y 2			EGB 3			MEDIO Y POLIMODAL		
		Total	Estatal	Priv.	Total	Estatal	Privado	Total	Estatal	Privado
<b>Total Provincia</b>	<b>9.069</b>	<b>1</b>	<b>1</b>	<b>-</b>	<b>3.351</b>	<b>2.707</b>	<b>807</b>	<b>5.717</b>	<b>3.349</b>	<b>2.418</b>
Burruyacú	163	-	-	-	88	88	-	75	-	75
Chicligasta	804	-	-	-	344	294	50	460	355	105
Cruz Alta	569	-	-	-	269	269	-	300	300	-
Famaila	259	-	-	-	90	90	-	169	169	-
Graneros	-	-	-	-	-	22	-	-	-	-
J.B.Alberdi	-	-	-	-	-	44	-	-	-	-
La Cocha	-	-	-	-	-	44	-	-	-	-
Leales	-	-	-	-	-	28	25	-	-	50
Lules	154	-	-	-	104	79	25	50	-	50
Monteros	438	-	-	-	206	206	-	232	232	-
Rio Chico	443	-	-	-	115	115	-	328	328	-
S.M.de Tucumán	5.334	-	-	-	1.655	1.048	607	3.679	1.716	1.963
Simoca	97	-	-	-	47	22	25	50	-	50
Tafí del Valle	28	-	-	-	28	28	-	-	-	-
Tafí Viejo	716	1	1	-	341	266	75	374	249	125
Trancas	64	-	-	-	64	64	-	-	-	-
Yerba Buena	-	-	-	-	-	-	-	-	-	-





1

Educación Especial



**Alumnos y porcentaje de mujeres por nivel/ciclo de enseñanza de la educación especial según división político - territorial.**

División Territorial	Alumnos							
	Total		Inicial		Primario / EGB		Medio / Polimodal	
	Alumnos	% Mujeres	Alumnos	% Mujeres	Alumnos	% Mujeres	Alumnos	% Mujeres
<b>Total Provincia</b>	<b>1.963</b>	<b>42,9</b>	<b>306</b>	<b>45,1</b>	<b>1.657</b>	<b>42,5</b>	<b>-</b>	
Burruyacú	-		-		-			
Chicligasta	70	47,1	6	66,7	64	45,3		
Cruz Alta	91	39,6	8	50,0	83	38,6		
Famaila	72	25,0	10	30,0	62	24,2		
Graneros	47	46,8	11	63,64	36	41,67		
J.B. Alberdi	64	57,8	7	42,86	57	59,65		
La Cocha	-		-		-			
Leales	63	54,0	7	42,86	56	55,36		
Lules	46	47,8	5	80,0	41	43,9		
Monteros	67	43,3	18	66,7	49	34,7		
Rio Chico	69	49,3	11	54,5	58	48,3		
S.M.de Tucumán	986	44,4	164	42,7	822	44,8		
Simoca	46	58,7	7	28,6	39	64,1		
Tafí del Valle	30	30,0	7	28,57	23	30,43		
Tafí Viejo	202	30,2	17	23,5	185	30,8		
Trancas	47	36,2	15	40,0	32	34,4		
Yerba Buena	63	39,7	13	61,5	50	34,0		





**Alumnos y porcentaje de mujeres por nivel/ciclo de enseñanza de la educación especial del sector de gestión estatal según división político - territorial.**

División Territorial	Alumnos - Sector Estatal							
	Total		Inicial		Primario / EGB		Medio / Polimodal	
	Alumnos	% Mujeres	Alumnos	% Mujeres	Alumnos	% Mujeres	Alumnos	% Mujeres
<b>Total Provincia</b>	<b>1.553</b>	<b>43,4</b>	<b>250</b>	<b>44,0</b>	<b>1.303</b>	<b>43,3</b>	-	
Burruyacú	-		-		-			
Chicligasta	70	47,1	6	66,7	64	45,3		
Cruz Alta	91	39,6	8	50,0	83	38,6		
Famaila	72	25,0	10	30,0	62	24,2		
Graneros	47	46,8	11	63,64	36	41,67		
J.B.Alberdi	64	57,8	7	42,86	57	59,65		
La Cocha	-		-		-			
Leales	63	54,0	7	42,86	56	55,36		
Lules	46	47,8	5	80,0	41	43,9		
Monteros	67	43,3	18	66,7	49	34,7		
Rio Chico	69	49,3	11	54,5	58	48,3		
S.M.de Tucumán	576	46,9	108	38,9	468	48,7		
Simoca	46	58,7	7	28,6	39	64,1		
Tafí del Valle	30	30,0	7	28,57	23	30,43		
Tafí Viejo	202	30,2	17	23,5	185	30,8		
Trancas	47	36,2	15	40,0	32	34,4		
Yerba Buena	63	39,7	13	61,5	50	34,0		



**Alumnos y porcentaje de mujeres por nivel/ciclo de enseñanza de la educación especial del sector de gestión privado según división político - territorial.**

División Territorial	Alumnos - Sector Privado							
	Total		Inicial		Primario / EGB		Medio / Polimodal	
	Alumnos	% Mujeres	Alumnos	% Mujeres	Alumnos	% Mujeres	Alumnos	% Mujeres
<b>Total Provincia</b>	<b>410</b>	<b>41,0</b>	<b>56</b>	<b>50,0</b>	<b>354</b>	<b>39,5</b>	-	-
Burruyacú	-	-	-	-	-	-	-	-
Chicligasta	-	-	-	-	-	-	-	-
Cruz Alta	-	-	-	-	-	-	-	-
Famailla	-	-	-	-	-	-	-	-
Graneros	-	-	-	-	-	-	-	-
J.B.Alberdi	-	-	-	-	-	-	-	-
La Cocha	-	-	-	-	-	-	-	-
Leales	-	-	-	-	-	-	-	-
Lules	-	-	-	-	-	-	-	-
Monteros	-	-	-	-	-	-	-	-
Rio Chico	-	-	-	-	-	-	-	-
S.M.de Tucumán	410	41,0	56	50,0	354	39,5	-	-
Simoca	-	-	-	-	-	-	-	-
Tafí del Valle	-	-	-	-	-	-	-	-
Tafí Viejo	-	-	-	-	-	-	-	-
Trancas	-	-	-	-	-	-	-	-
Yerba Buena	-	-	-	-	-	-	-	-



**Unidades educativas por nivel/ciclo de enseñanza y por sector de la educación especial según división político - territorial.**

División Territorial	Unidades Educativas									
	Total	INICIAL			Primario/EGB			MEDIO Y POLIMODAL		
		Total	Estatal	Privado	Total	Estatal	Privado	Total	Estatal	Privado
<b>Total Provincia</b>	<b>60</b>	<b>27</b>	<b>24</b>	<b>3</b>	<b>21</b>	<b>17</b>	<b>4</b>	<b>12</b>	<b>10</b>	<b>2</b>
Burruyacú	-	-	-	-	-	-	-	-	-	-
Chicligasta	2	1	1	-	1	1	-	-	-	-
Cruz Alta	3	1	1	-	2	2	-	-	-	-
Famailla	2	1	1	-	1	1	-	-	-	-
Graneros	4	2	2	-	1	1	-	1	1	-
J.B.Alberdi	2	1	1	-	1	1	-	-	-	-
La Cocha	-	-	-	-	-	-	-	-	-	-
Leales	4	2	2	-	1	1	-	1	1	-
Lules	2	1	1	-	1	1	-	-	-	-
Monteros	2	1	1	-	1	1	-	-	-	-
Rio Chico	2	1	1	-	-	-	-	1	1	-
S.M.de Tucumán	22	9	6	3	7	3	4	6	4	2
Simoca	2	1	1	-	-	-	-	1	1	-
Tafí del Valle	3	1	1	-	1	1	-	1	1	-
Tafí Viejo	4	2	2	-	1	1	-	1	1	-
Trancas	4	2	2	-	2	2	-	-	-	-
Yerba Buena	2	1	1	-	1	1	-	-	-	-



**Cargos Docentes de todos los nivel/ciclo de enseñanza por sector según división político - territorial.**

División Territorial	Cargos Docentes		
	Total	Función Educativa	
		Estatal	Privado
<b>Total</b>	<b>836</b>	<b>618</b>	<b>218</b>
Burruyacú	-	-	-
Chicligasta	26	26	-
Cruz Alta	37	37	-
Famailla	16	16	-
Graneros	16	16	-
J.B.Alberdi	24	24	-
La Cocha	-	-	-
Leales	34	34	-
Lules	23	23	-
Monteros	23	23	-
Rio Chico	26	26	-
S.M.de Tucumán	471	253	218
Simoca	19	19	-
Tafí del Valle	4	4	-
Tafí Viejo	66	66	-
Trancas	8	8	-
Yerba Buena	43	43	-



**Alumnos del nivel de enseñanza inicial por tipo de problemática atendida según división político - territorial.**

INICIAL										
División Territorial	TOTAL	Física				Mental			Múltiple	Severos Trastornos de la Personalidad
		Motora	Organico Funcional	Sensorial		Leve	Moderada	Severa		
				Ciegos y ambliopes	Sordos e hipoacústicos					
<b>Total</b>	<b>306</b>	<b>51</b>	<b>10</b>	<b>15</b>	<b>16</b>	<b>58</b>	<b>116</b>	<b>27</b>	<b>12</b>	<b>1</b>
Burruyacú	-	-	-	-	-	-	-	-	-	-
Chicligasta	6	2	-	-	1	-	2	-	1	-
Cruz Alta	8	-	-	-	-	-	8	-	-	-
Famailla	10	-	-	-	-	-	10	-	-	-
Graneros	11	2	-	1	-	4	4	-	-	-
J.B.Alberdi	7	-	-	-	1	1	4	-	1	-
La Cocha	-	-	-	-	-	-	-	-	-	-
Leales	7	2	-	-	-	3	2	-	-	-
Lules	5	2	-	-	-	-	3	-	-	-
Monteros	18	-	-	-	-	7	6	5	-	-
Rio Chico	11	2	-	2	1	1	5	-	-	-
S.M.de Tucumán	164	36	8	10	12	24	49	22	3	-
Simoca	7	-	-	-	1	-	6	-	-	-
Tafí del Valle	7	1	-	-	-	-	6	-	-	-
Tafí Viejo	17	-	-	-	-	17	-	-	-	-
Trancas	15	4	2	2	-	1	5	-	-	1
Yerba Buena	13	-	-	-	-	-	6	-	7	-



**Alumnos del nivel de enseñanza inicial por tipo de problemática atendida del sector de gestión estatal según división político - territorial.**

INICIAL - Sector Estatal										
División Territorial	Total	Física				Mental			Múltiple	Severos Trastornos de la Personalidad
		Motora	Organico Funcional	Sensorial		Leve	Moderada	Severa		
				Ciegos y amblopes	Sordos e hipoacústicos					
<b>Total</b>	<b>250</b>	<b>51</b>	<b>10</b>	<b>15</b>	<b>16</b>	<b>38</b>	<b>101</b>	<b>6</b>	<b>12</b>	<b>1</b>
Burruyacú	-									
Chicligasta	6	2			1		2		1	
Cruz Alta	8						8			
Famailla	10						10			
Graneros	11	2		1		4	4			
J.B.Alberdi	7				1	1	4		1	
La Cocha	-									
Leales	7	2				3	2			
Lules	5	2					3			
Monteros	18					7	6	5		
Rio Chico	11	2		2	1	1	5			
S.M.de Tucumán	108	36	8	10	12	4	34	1	3	
Simoca	7				1		6			
Tafí del Valle	7	1					6			
Tafí Viejo	17					17				
Trancas	15	4	2	2		1	5			1
Yerba Buena	13						9		7	

4.2

Educación Especial



**Alumnos del nivel de enseñanza inicial por tipo de problemática atendida del sector de gestión privado según división político - territorial.**

INICIAL - Sector Privado										
División Territorial	Total	Física				Mental			Múltiple	Severos Trastornos de la Personalidad
		Motora	Organico Funcional	Sensorial		Leve	Moderada	Severa		
				Ciegos y ambliopes	Sordos e hipoacústicos					
<b>Total</b>	<b>56</b>	-	-	-	-	<b>20</b>	<b>15</b>	<b>21</b>	-	-
Burruyacú	-	-	-	-	-	-	-	-	-	-
Chicligasta	-	-	-	-	-	-	-	-	-	-
Cruz Alta	-	-	-	-	-	-	-	-	-	-
Famailla	-	-	-	-	-	-	-	-	-	-
Graneros	-	-	-	-	-	-	-	-	-	-
J.B.Alberdi	-	-	-	-	-	-	-	-	-	-
La Cocha	-	-	-	-	-	-	-	-	-	-
Leales	-	-	-	-	-	-	-	-	-	-
Lules	-	-	-	-	-	-	-	-	-	-
Monteros	-	-	-	-	-	-	-	-	-	-
Rio Chico	-	-	-	-	-	-	-	-	-	-
S.M.de Tucumán	56	-	-	-	-	20	15	21	-	-
Simoca	-	-	-	-	-	-	-	-	-	-
Tafí del Valle	-	-	-	-	-	-	-	-	-	-
Tafí Viejo	-	-	-	-	-	-	-	-	-	-
Trancas	-	-	-	-	-	-	-	-	-	-
Yerba Buena	-	-	-	-	-	-	-	-	-	-



**Alumnos del nivel de enseñanza primario / EGB por tipo de problemática atendida según división político - territorial.**

Primario / EGB												
Nivel/Ciclo	TOTAL	Alto Riesgo	Desviaciones Normales de la inteligencia	Física				Mental			Múltiple	Severos Trastornos de la Personalidad
				Motora	Organico Funcional	Sensorial		Leve	Moderada	Severa		
						Ciegos y ambliopes	Sordos e hipoacústicos					
<b>Total</b>	<b>1.657</b>	<b>9</b>	<b>-</b>	<b>97</b>	<b>98</b>	<b>34</b>	<b>138</b>	<b>446</b>	<b>576</b>	<b>186</b>	<b>71</b>	<b>2</b>
Burruyacú	-	-	-	-	-	-	-	-	-	-	-	-
Chicligasta	64	-	-	6	-	1	5	21	9	14	8	-
Cruz Alta	83	-	-	4	-	1	-	1	69	8	-	-
Famailla	62	-	-	2	-	-	-	20	16	24	-	-
Graneros	36	-	-	1	-	1	1	21	7	2	3	-
J.B.Alberdi	57	-	-	-	-	-	9	34	8	-	6	-
La Cocha	-	-	-	-	-	-	-	-	-	-	-	-
Leales	56	-	-	7	-	-	3	11	10	23	2	-
Lules	41	-	-	3	-	-	-	3	29	6	-	-
Monteros	49	-	-	1	-	-	-	22	26	-	-	-
Rio Chico	58	-	-	1	-	1	4	21	16	3	12	-
S.M.de Tucumán	822	-	-	66	91	29	107	107	306	94	22	-
Simoca	39	-	-	4	-	-	7	9	5	12	2	-
Tafí del Valle	23	-	-	-	2	-	-	13	7	-	1	-
Tafí Viejo	185	-	-	-	-	-	-	136	49	-	-	-
Trancas	32	-	-	2	3	1	2	15	7	-	-	2
Yerba Buena	50	9	-	-	2	-	-	19	19	-	15	-

Educación Especial

5.1





**Alumnos del nivel de enseñanza primario / EGB por tipo de problemática atendida del sector de gestión estatal según división político - territorial.**

Primario / EGB - Sector Estatal												
Nivel/Ciclo	TOTAL	Alto Riesgo	Desviaciones Normales de la inteligencia	Física				Mental			Múltiple	Severos Trastornos de la Personalidad
				Motora	Organico Funcional	Sensorial		Leve	Moderada	Severa		
						Ciegos y ambliopes	Sordos e hipoacusticos					
<b>Total</b>	<b>1.303</b>	<b>9</b>	<b>-</b>	<b>97</b>	<b>98</b>	<b>34</b>	<b>78</b>	<b>390</b>	<b>402</b>	<b>129</b>	<b>64</b>	<b>2</b>
Burruyacú	-											
Chicligasta	64			6		1	5	21	9	14	8	
Cruz Alta	83			4		1		1	69	8		
Famailla	62			2				20	16	24		
Graneros	36			1		1	1	21	7	2	3	
J.B.Alberdi	57						9	34	8		6	
La Cocha	-											
Leales	56			7			3	11	10	23	2	
Lules	41			3				3	29	6		
Monteros	49			1				22	26			
Rio Chico	58			1		1	4	21	16	3	12	
S.M.de Tucumán	468			66	91	29	47	51	132	37	15	
Simoca	39			4			7	9	5	12	2	
Tafí del Valle	23				2			13	7		1	
Tafí Viejo	185							136	49			
Trancas	32			2	3	1	2	15	7			2
Yerba Buena	50	9			2			19	19		15	

5.2

Educación Especial



**Alumnos del nivel de enseñanza primario / EGB por tipo de problemática atendida del sector de gestión privado según división político - territorial.**

Primario / EGB - Sector Privado												
Nivel/Ciclo	TOTAL	Alto Riesgo	Desviaciones Normales de la inteligencia	Física				Mental			Múltiple	Severos Trastornos de la Personalidad
				Motora	Organico Funcional	Sensorial		Leve	Moderada	Severa		
						Ciegos y ambliopes	Sordos e hipoacústicos					
<b>Total</b>	<b>354</b>	-	-	-	-	-	<b>60</b>	<b>56</b>	<b>174</b>	<b>57</b>	<b>7</b>	-
Burrucacú	-	-	-	-	-	-	-	-	-	-	-	-
Chicligasta	-	-	-	-	-	-	-	-	-	-	-	-
Cruz Alta	-	-	-	-	-	-	-	-	-	-	-	-
Famailla	-	-	-	-	-	-	-	-	-	-	-	-
Graneros	-	-	-	-	-	-	-	-	-	-	-	-
J.B.Alberdi	-	-	-	-	-	-	-	-	-	-	-	-
La Cocha	-	-	-	-	-	-	-	-	-	-	-	-
Leales	-	-	-	-	-	-	-	-	-	-	-	-
Lules	-	-	-	-	-	-	-	-	-	-	-	-
Monteros	-	-	-	-	-	-	-	-	-	-	-	-
Rio Chico	-	-	-	-	-	-	-	-	-	-	-	-
S.M.de Tucumán	354	-	-	-	-	-	60	56	174	57	7	-
Simoca	-	-	-	-	-	-	-	-	-	-	-	-
Tafí del Valle	-	-	-	-	-	-	-	-	-	-	-	-
Tafí Viejo	-	-	-	-	-	-	-	-	-	-	-	-
Trancas	-	-	-	-	-	-	-	-	-	-	-	-
Yerba Buena	-	-	-	-	-	-	-	-	-	-	-	-



**Alumnos Integrados a la educación común y de adultos por tipos de educación y nivel de enseñanza según división político - territorial.**

Alumnos Integrados										
Nivel/Ciclo	TOTAL	Común						Adultos		
		Total	Inicial	Primario	EGB 1 y 2	EGB 3	Medio / Polimodal	Total	Primario / EGB	Medio / Polimodal
<b>Total</b>	<b>248</b>	<b>212</b>	<b>20</b>	<b>-</b>	<b>176</b>	<b>16</b>	<b>-</b>	<b>36</b>	<b>36</b>	<b>-</b>
Burruyacú	-	-	-	-	-	-	-	-	-	-
Chicligasta	5	4	-	-	4	-	-	1	1	-
Cruz Alta	6	6	2	-	4	-	-	-	-	-
Famailla	-	-	-	-	-	-	-	-	-	-
Graneros	8	8	-	-	6	2	-	-	-	-
J.B.Alberdi	4	2	-	-	2	-	-	2	2	-
La Cocha	-	-	-	-	-	-	-	-	-	-
Leales	-	-	-	-	-	-	-	-	-	-
Lules	6	6	1	-	5	-	-	-	-	-
Monteros	5	5	-	-	5	-	-	-	-	-
Río Chico	5	5	-	-	5	-	-	-	-	-
S.M.de Tucumán	158	138	16	-	108	14	-	20	20	-
Simoca	-	-	-	-	-	-	-	-	-	-
Tafí del Valle	7	7	-	-	7	-	-	-	-	-
Tafí Viejo	25	12	1	-	11	-	-	13	13	-
Trancas	17	17	-	-	17	-	-	-	-	-
Yerba Buena	2	2	-	-	2	-	-	-	-	-

6.1

Educación Especial



Alumnos Integrados a la educación común y de adultos por tipos de educación y nivel de enseñanza del sector de gestión estatal según división político - territorial.

Alumnos Integrados - Sector Estatal										
Nivel/Ciclo	TOTAL	Común						Adultos		
		Total	Inicial	Primario	EGB 1 y 2	EGB 3	Medio / Polimodal	Total	Primario / EGB	Medio / Polimodal
<b>Total</b>	<b>202</b>	<b>166</b>	<b>15</b>	<b>-</b>	<b>147</b>	<b>4</b>	<b>-</b>	<b>36</b>	<b>36</b>	<b>-</b>
Burruyacú	-	-						-		
Chicligasta	5	4			4			1	1	
Cruz Alta	6	6	2		4			-		
Famailla	-	-						-		
Graneros	8	8			6	2		-		
J.B.Alberdi	4	2			2			2	2	
La Cocha	-	-						-		
Leales	-	-						-		
Lules	6	6	1		5			-		
Monteros	5	5			5			-		
Rio Chico	5	5			5			-		
S.M.de Tucumán	112	92	11		79	2		20	20	
Simoca	-	-						-		
Tafí del Valle	7	7			7			-		
Tafí Viejo	25	12	1		11			13	13	
Trancas	17	17			17			-		
Yerba Buena	2	2			2			-		

6.2

Educación Especial



**Alumnos Integrados a la educación común y de adultos por tipos de educación y nivel de enseñanza del sector de gestión privado según división político - territorial.**

Alumnos Integrados - Sector Privado										
Nivel/Ciclo	TOTAL	Común					Adultos			
		Total	Inicial	Primario	EGB 1 y 2	EGB 3	Medio / Polimodal	Total	Primario / EGB	Medio / Polimodal
<b>Total</b>	<b>46</b>	<b>46</b>	<b>5</b>	<b>-</b>	<b>29</b>	<b>12</b>	<b>-</b>	<b>-</b>	<b>-</b>	<b>-</b>
Burruyacú	-	-	-	-	-	-	-	-	-	-
Chicligasta	-	-	-	-	-	-	-	-	-	-
Cruz Alta	-	-	-	-	-	-	-	-	-	-
Famailla	-	-	-	-	-	-	-	-	-	-
Graneros	-	-	-	-	-	-	-	-	-	-
J.B.Alberdi	-	-	-	-	-	-	-	-	-	-
La Cocha	-	-	-	-	-	-	-	-	-	-
Leales	-	-	-	-	-	-	-	-	-	-
Lules	-	-	-	-	-	-	-	-	-	-
Monteros	-	-	-	-	-	-	-	-	-	-
Rio Chico	-	-	-	-	-	-	-	-	-	-
S.M.de Tucumán	46	46	5	-	29	12	-	-	-	-
Simoca	-	-	-	-	-	-	-	-	-	-
Tafí del Valle	-	-	-	-	-	-	-	-	-	-
Tafí Viejo	-	-	-	-	-	-	-	-	-	-
Trancas	-	-	-	-	-	-	-	-	-	-
Yerba Buena	-	-	-	-	-	-	-	-	-	-



**Alumnos Integrados a la educación común y de adultos por tipos de problemática atendida según división político - territorial.**

Alumnos Integrados											
Nivel/Ciclo	TOTAL	Desviaciones Normales de la inteligencia	Física				Mental			Múltiple	Grupos Atendidos
			Motora	Organico Funcional	Sensorial		Leve	Moderada	Severa		
					Ciegos y amblopes	Sordos e hipoacústicos					
<b>Total</b>	<b>248</b>	<b>-</b>	<b>18</b>	<b>25</b>	<b>52</b>	<b>109</b>	<b>29</b>	<b>15</b>	<b>-</b>	<b>-</b>	<b>-</b>
Burruyacú	-	-	-	-	-	-	-	-	-	-	-
Chicligasta	5	-	-	-	1	4	-	-	-	-	-
Cruz Alta	6	-	-	-	-	-	6	-	-	-	-
Famaila	-	-	-	-	-	-	-	-	-	-	-
Graneros	8	-	2	-	-	6	-	-	-	-	-
J.B.Alberdi	4	-	-	-	2	2	-	-	-	-	-
La Cocha	-	-	-	-	-	-	-	-	-	-	-
Leales	-	-	-	-	-	-	-	-	-	-	-
Lules	6	-	-	-	-	6	-	-	-	-	-
Monteros	5	-	-	-	-	5	-	-	-	-	-
Rio Chico	5	-	-	1	4	-	-	-	-	-	-
S.M.de Tucumán	158	-	14	22	45	44	19	14	-	-	-
Simoca	-	-	-	-	-	-	-	-	-	-	-
Tafí del Valle	7	-	2	-	-	3	2	-	-	-	-
Tafí Viejo	25	-	-	-	-	24	1	-	-	-	-
Trancas	17	-	-	2	-	15	-	-	-	-	-
Yerba Buena	2	-	-	-	-	-	1	1	-	-	-



**Alumnos Integrados a la educación común y de adultos por tipos de problemática atendida del sector de gestión estatal según división político - territorial.**

Alumnos Integrados - Sector Estatal											
Nivel/Ciclo	TOTAL	Desviaciones Normales de la inteligencia	Física				Mental			Múltiple	Grupos Atendidos
			Motora	Organico Funcional	Sensorial		Leve	Moderada	Severa		
					Ciegos y amblíopes	Sordos e hipoacústicos					
<b>Total</b>	<b>202</b>	<b>-</b>	<b>18</b>	<b>25</b>	<b>52</b>	<b>95</b>	<b>11</b>	<b>1</b>	<b>-</b>	<b>-</b>	<b>-</b>
Burruyacú	-										
Chicligasta	5				1	4					
Cruz Alta	6						6				
Famailla	-										
Graneros	8		2			6					
J.B.Alberdi	4				2	2					
La Cocha	-										
Leales	-										
Lules	6					6					
Monteros	5					5					
Rio Chico	5			1	4						
S.M.de Tucumán	112		14	22	45	30	1				
Simoca	-										
Tafí del Valle	7		2			3	2				
Tafí Viejo	25					24	1				
Trancas	17			2		15					
Yerba Buena	2						1	1			



**Alumnos Integrados a la educación común y de adultos por tipos de problemática atendida del sector de gestión privado según división político - territorial.**

Alumnos Integrados - Sector Privado											
Nivel/Ciclo	TOTAL	Desviaciones Normales de la inteligencia	Física				Mental			Múltiple	Grupos Atendidos
			Motora	Organico Funcional	Sensorial		Leve	Moderada	Severa		
					Ciegos y amblopes	Sordos e hipoacústicos					
<b>Total</b>	<b>46</b>	-	-	-	-	<b>14</b>	<b>18</b>	<b>14</b>	-	-	-
Burruyacú	-	-	-	-	-	-	-	-	-	-	-
Chicligasta	-	-	-	-	-	-	-	-	-	-	-
Cruz Alta	-	-	-	-	-	-	-	-	-	-	-
Famailla	-	-	-	-	-	-	-	-	-	-	-
Graneros	-	-	-	-	-	-	-	-	-	-	-
J.B.Alberdi	-	-	-	-	-	-	-	-	-	-	-
La Cocha	-	-	-	-	-	-	-	-	-	-	-
Leales	-	-	-	-	-	-	-	-	-	-	-
Lules	-	-	-	-	-	-	-	-	-	-	-
Monteros	-	-	-	-	-	-	-	-	-	-	-
Rio Chico	-	-	-	-	-	-	-	-	-	-	-
S.M.de Tucumán	46	-	-	-	-	14	18	14	-	-	-
Simoca	-	-	-	-	-	-	-	-	-	-	-
Tafí del Valle	-	-	-	-	-	-	-	-	-	-	-
Tafí Viejo	-	-	-	-	-	-	-	-	-	-	-
Trancas	-	-	-	-	-	-	-	-	-	-	-
Yerba Buena	-	-	-	-	-	-	-	-	-	-	-







1

Otros Servicios Educativos



## Alumnos por tipo de servicio según división político - territorial.

División Territorial	Alumnos						
	Total	Tipo de Servicio					
		Artística	Estimulación Temprana	Formación Profesional	Jardín Maternal	Talleres de Especial	Servicios Complementarios
<b>Total</b>	<b>27.359</b>	<b>3.293</b>	<b>245</b>	<b>18.618</b>	<b>119</b>	<b>675</b>	<b>4.409</b>
Burruyacú	354	-	-	354	-	-	-
Chicligasta	2.433	1.054	-	1.202	-	12	560
Cruz Alta	1.587	-	-	1.548	-	39	-
Famaila	329	-	-	329	-	-	-
Graneros	387	-	-	387	-	-	-
J.B.Alberdi	327	-	-	297	-	30	-
La Cocha	287	-	-	287	-	-	-
Leales	876	360	-	444	-	23	324
Lules	673	-	-	530	-	21	257
Monteros	946	-	-	848	82	16	-
Rio Chico	647	-	-	635	-	12	-
S.M.de Tucumán	13.057	1.759	245	8.633	37	428	2.803
Simoca	396	-	-	384	-	12	-
Tafí del Valle	342	-	-	342	-	-	-
Tafí Viejo	1.674	120	-	1.512	-	42	-
Trancas	472	-	-	472	-	-	-
Yerba Buena	684	-	-	414	-	40	465

1.1

Otros Servicios Educativos



**Alumnos por tipo de servicio del sector de gestión estatal según división político - territorial.**

División Territorial	Alumnos - Sector Estatal						
	Total	Tipo de Servicio					
		Artística	Estimulación Temprana	Formación Profesional	Jardín Maternal	Talleres de Especial	Servicios Comple_ mentarios
<b>Total</b>	<b>23.777</b>	<b>3.173</b>	<b>241</b>	<b>15.535</b>	<b>82</b>	<b>337</b>	<b>4.409</b>
Burruyacú	354			354			
Chicligasta	2.433	1.054		1.202		12	560
Cruz Alta	935			896		39	
Famailla	329			329			
Graneros	387			387			
J.B.Alberdi	327			297		30	
La Cocha	287			287			
Leales	802	360		370		23	324
Lules	542			399		21	257
Monteros	946			848	82	16	
Rio Chico	647			635		12	
S.M.de Tucumán	10.684	1.759	241	6.639		90	2.803
Simoca	323			311		12	
Tafí del Valle	342			342			
Tafí Viejo	1.554			1.512		42	
Trancas	472			472			
Yerba Buena	525			255		40	465



Alumnos por tipo de servicio del sector de gestión privado según división político - territorial.

División Territorial	Alumnos - Sector Privado						
	Total	Tipo de Servicio					
		Artística	Estimulación Temprana	Formación Profesional	Jardín Maternal	Talleres de Especial	Servicios Comple_ mentarios
<b>Total</b>	<b>3.582</b>	<b>120</b>	<b>4</b>	<b>3.083</b>	<b>37</b>	<b>338</b>	<b>-</b>
Burruyacú	-						
Chicligasta	-						
Cruz Alta	652			652			
Famaila	-						
Graneros	-						
J.B.Alberdi	-						
La Cocha	-						
Leales	74			74			
Lules	131			131			
Monteros	-						
Rio Chico	-						
S.M.de Tucumán	2.373		4	1.994	37	338	
Simoca	73			73			
Tafí del Valle	-						
Tafí Viejo	120	120					
Trancas	-						
Yerba Buena	159			159			



## Cargos Docentes por tipo de servicio según división político - territorial.

División Territorial	Cargos Docentes					
	Total	Tipo de Servicio				
		Artística	Formación Profesional	Jardín Maternal	Trayecto técnico profesional	Servicios Complementarios
<b>Total</b>	<b>1.671</b>	<b>89</b>	<b>1.469</b>	<b>7</b>	<b>1</b>	<b>105</b>
Burruyacú	24	-	24	-	-	-
Chicligasta	112	14	75	-	-	23
Cruz Alta	115	-	115	-	-	-
Famaila	26	-	26	-	-	-
Graneros	29	-	29	-	-	-
J.B.Alberdi	20	-	20	-	-	-
La Cocha	15	-	15	-	-	-
Leales	55	10	36	-	-	9
Lules	56	-	47	-	-	9
Monteros	66	-	62	4	-	-
Rio Chico	52	-	52	-	-	-
S.M.de Tucumán	879	65	755	3	1	55
Simoca	26	-	26	-	-	-
Tafí del Valle	21	-	21	-	-	-
Tafí Viejo	110	-	110	-	-	-
Trancas	28	-	28	-	-	-
Yerba Buena	37	-	28	-	-	9



**Cargos Docentes por tipo de servicio del sector de gestión estatal según división político - territorial.**

División Territorial	Cargos Docentes - Sector Estatal					
	Total	Tipo de Servicio				
		Artística	Formación Profesional	Jardín Maternal	Trayecto técnico profesional	Servicios Complementarios
<b>Total</b>	<b>1.487</b>	<b>89</b>	<b>1.288</b>	<b>4</b>	<b>1</b>	<b>105</b>
Burruyacú	24		24			
Chicligasta	112	14	75			23
Cruz Alta	55		55			
Famaila	26		26			
Graneros	29		29			
J.B.Alberdi	20		20			
La Cocha	15		15			
Leales	52	10	33			9
Lules	39		30			9
Monteros	66		62	4		
Rio Chico	52		52			
S.M.de Tucumán	792	65	671		1	55
Simoca	22		22			
Tafí del Valle	21		21			
Tafí Viejo	110		110			
Trancas	28		28			
Yerba Buena	24		15			9



**Cargos Docentes por tipo de servicio del sector de gestión privado según división político - territorial.**

División Territorial	Cargos Docentes - Sector Privado				
	Total	Tipo de Servicio			
		Artística	Formación Profesional	Jardín Maternal	Trayecto técnico profesional
<b>Total</b>	<b>184</b>	<b>-</b>	<b>181</b>	<b>3</b>	<b>-</b>
Burruyacú	-				
Chicligasta	-				
Cruz Alta	60		60		
Famaila	-				
Graneros	-				
J.B.Alberdi	-				
La Cocha	-				
Leales	3		3		
Lules	17		17		
Monteros	-				
Rio Chico	-				
S.M.de Tucumán	87		84	3	
Simoca	4		4		
Tafí del Valle	-				
Tafí Viejo	-				
Trancas	-				
Yerba Buena	13		13		



## Horas cátedra por tipo de servicio según división político - territorial.

División Territorial	Horas Cátedra					
	Total	Tipo de Servicio				
		Artística	Formación Profesional	Jardín Maternal	Trayecto técnico profesional	Servicios Complementarios
<b>Total</b>	<b>11.248</b>	<b>2.580</b>	<b>2.809</b>	<b>-</b>	<b>5.859</b>	<b>-</b>
Burruyacú	58	-	-	-	58	-
Chicligasta	773	450	139	-	184	-
Cruz Alta	764	-	120	-	644	-
Famailla	371	-	135	-	236	-
Graneros	-	-	-	-	-	-
J.B.Alberdi	313	-	-	-	313	-
La Cocha	119	-	-	-	119	-
Leales	954	453	111	-	390	-
Lules	250	-	21	-	229	-
Monteros	372	-	-	-	372	-
Rio Chico	662	-	50	-	612	-
S.M.de Tucumán	5.774	1.637	2.116	-	2.021	-
Simoca	117	-	117	-	-	-
Tafí del Valle	199	-	-	-	199	-
Tafí Viejo	394	40	-	-	354	-
Trancas	46	-	-	-	46	-
Yerba Buena	82	-	-	-	82	-

3.1

Otros Servicios Educativos





**Horas cátedra por tipo de servicio del sector de gestión estatal según división político - territorial.**

División Territorial	Horas Cátedra - Sector Estatal					
	Total	Tipo de Servicio				
		Artística	Formación Profesional	Jardín Maternal	Trayecto técnico profesional	Servicios Complementarios
<b>Total</b>	<b>10.404</b>	<b>2.540</b>	<b>2.455</b>	<b>-</b>	<b>5.409</b>	<b>-</b>
Burruyacú	58				58	
Chicligasta	773	450	139		184	
Cruz Alta	577		100		477	
Famaila	371		135		236	
Graneros	-					
J.B.Alberdi	313				313	
La Cocha	119				119	
Leales	778	453			325	
Lules	229				229	
Monteros	372				372	
Rio Chico	662		50		612	
S.M.de Tucumán	5.401	1.637	1.914		1.850	
Simoca	117		117			
Tafí del Valle	199				199	
Tafí Viejo	307				307	
Trancas	46				46	
Yerba Buena	82				82	



**Horas cátedra por tipo de servicio del sector de gestión privado según división político - territorial.**

División Territorial	Horas Cátedra - Sector Privado					
	Total	Tipo de Servicio				
		Artística	Formación Profesional	Jardín Maternal	Trayecto técnico profesional	Servicios Complementarios
<b>Total</b>	<b>844</b>	<b>40</b>	<b>354</b>	<b>-</b>	<b>450</b>	<b>-</b>
Burruyacú	-					
Chicligasta	-					
Cruz Alta	187		20		167	
Famaila	-					
Graneros	-					
J.B.Alberdi	-					
La Cocha	-					
Leales	176		111		65	
Lules	21		21			
Monteros	-					
Rio Chico	-					
S.M.de Tucumán	373		202		171	
Simoca	-					
Tafí del Valle	-					
Tafí Viejo	87	40			47	
Trancas	-					
Yerba Buena	-					



## Características del Establecimiento y su oferta

**TIPOS DE EDUCACIÓN:** Son las diferentes formas en que se organiza la educación en función de la población a la que se dirigen, definida a partir de la edad de los alumnos, de sus necesidades educativas, o de sus inquietudes o motivaciones. Cada uno de los tipos de educación cuenta con una organización curricular específicamente diseñada, con modalidades pedagógicas particulares y una articulación interna en niveles de complejidad creciente. Los Tipos de Educación son: Común, Especial, Adultos, Artística y Otros, cabe aclarar que en cada tipo de educación pueden existir ofertas educativas formales o no formales. El tipo de Educación Común constituye el régimen común y los restantes, los regímenes especiales.

**a) Educación Común:** Está destinada a la mayor parte de la población. Cumple con el objetivo de lograr que la población escolarizada adquiera los conocimientos, las destrezas, capacidades, actitudes y valores que la estructura del sistema educativo prevé en los plazos y en las edades teóricas previstos.

Los contenidos apuntan a la formación general, permitiendo la especialización a medida que el alumno avanza en los niveles educativos.

**b) Educación Especial:** Se dirige a las personas con necesidades educativas especiales motivadas por causas de tipo psico-físico y/o social, que requieren atención específica de manera transitoria o permanente. Atendiendo a esta diversidad, sus estrategias de enseñanza se caracterizan por una alta flexibilidad y por tanto variabilidad (sistemas diferentes de organización de contenidos, de evaluación y de acreditación), definidas a partir de la problemática particular que presenten los sujetos.

**c) Educación de Adultos:** Está destinada a jóvenes y adultos que no accedieron o completaron la educación general básica y/o polimodal en los términos previstos y a quienes necesiten desarrollar capacidades técnicas y /o profesionales. Pretende el desarrollo integral, el enriquecimiento y habilidades y la adquisición y o actualización de conocimientos en áreas específicas, en el marco de la inserción social.

**d) Educación Artística:** Responde a las necesidades de aquellas personas que a partir de diferentes motivaciones, inquietudes e iniciativas demandan una educación en los diversos campos del arte.

**TIPO DE FORMACION:** Se relaciona con las incumbencias y competencias determinadas por las normativas para el Nivel Superior. Se clasifica en:

- Formación Docente: se refiere a la formación que habilita para la enseñanza
- Formación Técnico Profesional: se refiere a la formación en un campo profesional determinado, para el cual se requiere el dominio de competencias profesionales que se aplicarán en el mundo del trabajo o de un quehacer determinado.



**NIVELES:** Los niveles son los tramos en que se estructura el sistema educativo formal. Se corresponden con las necesidades individuales de las etapas del proceso psico-físico-evolutivo articulado con el del desarrollo psico-físico-social y cultural.

Los niveles son:

**Inicial:** Tiene por objeto la socialización, educación temprana y asistencia adecuada, que garantice la calidad de los resultados en todas las etapas de aprendizaje. En la Educación Común, se orienta a niños/as de 45 días a 5 años de edad, siendo el último año obligatorio en términos de garantizar la oferta.

Esta se estructura en Jardín Maternal para los niños de 45 días hasta los 2 años inclusive, y puede subdividirse en: - Lactantes (desde 45 días hasta 1 año), Deambulatorios (desde 1 año hasta 2 años), Sala de 2 años; y en Jardín de Infantes que atiende a niños desde los 3 años inclusive, hasta los 5 años, siendo sólo este último año el obligatorio según la Ley Federal.

En la Educación Especial, este nivel se adecua a la problemática de la población que atiende y, en general, se estructura en: Estimulación temprana: Atención que se brinda desde el nacimiento hasta la incorporación al nivel inicial en la educación especial (hasta los 3 años, aproximadamente) y Nivel Inicial: educación que se extiende desde los 3 años de edad hasta el ingreso al nivel primario.

**a) Educación General Básica (EGB):** Tiene por objeto la adquisición de competencias básicas, la apropiación de conocimientos elementales y comunes, imprescindibles para toda la población. Para Educación Común, la EGB es obligatoria y consta de 9 años de duración, a partir de los 6 años de edad.

Está organizada en 3 ciclos. Este nivel existe para los Tipos de Educación Especial, de Adultos y Artística, con las particularidades que cada Tipo de Educación requiere.

**b) Polimodal:** Tiene por objeto profundizar el conocimiento en un conjunto de saberes según modalidades y orientaciones científicas, técnicas, humanísticas, sociales etc. Para la Educación Común, tiene una duración de 3 años como mínimo después del cumplimiento de la Educación General Básica. Este nivel existe para los tipos de Educación Especial, de Adultos y Artística, con las particularidades que cada tipo de Educación requiere. Existen Trayectos Técnicos Profesionales y/o Itinerarios Formativos como una oferta complementaria integrado a este nivel. En ellos, los alumnos reciben, además del título de base de la orientación polimodal cursada, una o más certificaciones técnicas.

**c) Superior:** Es la formación académica de grado para el ejercicio de la docencia, el desempeño técnico, profesional, artístico o el conocimiento y la investigación científico-tecnológica a través de instituciones no universitarias y universitarias.

**d) Cuaternario:** Es la formación de posgrado que tiene como requisito haber terminado la etapa de grado o acreditar conocimiento y experiencia suficientes para el cursado del mismo. Tiene como objetivo profundizar y actualizar la formación cultural, docente, científica, artística y tecnológica mediante la investigación, la reflexión crítica sobre la disciplina y el intercambio sobre los avances en las especialidades.

Incluye especializaciones, maestrías y doctorados.



**SERVICIOS:** Son las ofertas de educación formal y no formal.

**ÁMBITO:** Hace referencia al espacio geográfico donde se encuentra la unidad educativa, caracterizado por la cantidad de habitantes.

Se clasifica en:

- Urbano: son los núcleos poblacionales de 2000 y más habitantes.
- Rural: son los núcleos poblacionales de menos de 2000 habitantes.

**AÑO DE ESTUDIO/GRADO/SALA:** Es cada una de las unidades de organización y aprendizaje en que se divide un nivel o un ciclo, según criterios vinculados con objetivos, secuenciación de contenidos y normas de acreditación.

**CARRERA:** Es la denominación que reciben los estudios que se realizan durante un determinado número de años, al final de los cuales se obtiene una titulación académica con la que se puede ejercer una ocupación o profesión específica.

**CARRERA DE GRADO:** No Universitario: Son las carreras que se dictan en los Institutos de Nivel Superior No Universitario y que exigen como requisito de ingreso título de nivel medio/polimodal.

**CARRERA DE ESPECIALIZACIÓN O POSTÍTULO:** exige como condición para el cursado un título de grado de nivel superior (terciario o universitario).

**JORNADA:** Es el período del día durante el cual un grupo de alumnos recibe enseñanza. Se clasifica en:

- Simple: es aquel período que coincide con los turnos escolares de hasta cuatro horas reloj, mañana, tarde, intermedio, vespertino y/o noche.
- Completa: es el período que corresponde a turnos dobles.
- Ambas: es el período en el cual los alumnos concurren en turnos mañana, tarde o noche con secciones en las cuales los alumnos concurren en turno doble.

**MODALIDAD:** Son las distintas propuestas curriculares que adopta el nivel polimodal con el objeto de posibilitar el aprendizaje de las competencias fundamentales en relación con los contenidos de los distintos campos del saber y del quehacer, por ejemplo: humanidades y ciencias sociales; ciencias naturales; economía y gestión de las organizaciones; producción de bienes y servicios; comunicaciones, artes y diseño; otros.

**POSTÍTULO DOCENTE:** Son los estudios que acreditan la profundización y actualización sistemática en la formación docente. Los tipos de postitulación son:

- Actualización académica.
- Especialización superior.
- Diplomatura superior.



**PROBLEMÁTICA ATENDIDA (Educación especial):** Hace referencia a las necesidades educativas especiales, temporales o permanentes, de los alumnos atendidos por la Educación Especial. Tradicionalmente, se han clasificado en:

**1. Mental (leve, moderada y severa), según la concepción psicogenética:**

Categoría del retraso mental	Nivel de pensamiento
Leve	Operatorio concreto
Moderado	Pre - operatorio
Severo	Sensoriomotor

**2. Física:**

**-Sensorial:** se refiere a la disminución total o parcial, transitoria o permanente de los sentidos que posibilitan la comunicación, es decir cuando los interlocutores comparten significados. Las alteraciones que atiende la escuela se refieren a discapacidades de distinto grado en el sentido de la vista y del oído

**-Motora:** se refiere a niños que presentan de manera transitoria o permanente alguna alteración de su aparato motor, debido a un deficiente funcionamiento en el sistema nervioso, muscular y/u óseo articular, o en varios de ellos relacionados, que en grados variables limita alguna de las actividades que puede realizar el resto de las personas de su edad. La deficiencia motriz comprende una gran variedad de situaciones que dependen del momento de la aparición, de su etiología y de la localización topográfica de la lesión. Los cuadros de deficiencia motriz que con mayor frecuencia se presentan en las aulas son: parálisis cerebral, lesiones cerebrales, mielomeningocele. Estas alteraciones se dan en diferentes grados: leves, moderados y severos.

**-Orgánico-funcional:**

**3. Social:**

**-Severos trastornos de la personalidad**

**-Alto riesgo social:** niños y jóvenes que se hallan en estado de abandono moral y material. Incluye a los niños con problemas nutricionales usualmente derivados por programas de salud.

**-Desviaciones de la inteligencia**

**4. Múltiple:** niños y jóvenes con más de un tipo de problemática o discapacidad asociadas.

**SECCION – DIVISIÓN:** Es un grupo escolar organizado, formado por alumnos que cursan el mismo o diferentes grados o años de estudio, en el mismo espacio, al mismo tiempo y con el mismo docente o equipo de docentes. El grupo o sección puede estar formado por un solo alumno. El término Sección se aplica en los niveles Inicial y E.G.B. para la Enseñanza Común, Especial y de Adultos. El término División se aplica en el Nivel Polimodal.



Teniendo en cuenta los criterios de organización curricular, una sección se clasifica en:

- Independiente: cuando las actividades de enseñanza corresponden a un solo ciclo, grado o etapa.
- Múltiple: cuando las actividades de enseñanza pueden corresponder a varios ciclos y/o grados/año distintos.

**SECTOR:** Alude a la responsabilidad de la gestión de los servicios educativos.

- Estatal: administrados directamente por el Estado.
- Privado: administrados por instituciones o personas particulares. Los establecimientos privados pueden ser subvencionados o no por el Estado.

**TURNO DE FUNCIONAMIENTO:** Es la parte del día en la cual funciona una sección de un establecimiento.

Los turnos pueden ser: mañana, tarde, intermedio, vespertino, noche o doble. En el caso en que un establecimiento desarrolle actividades para un mismo grupo escolar en el turno mañana y en el turno tarde se denomina turno doble.

**UNIDAD EDUCATIVA FORMAL:** Es la concreción del proyecto educativo que se organiza en un establecimiento para impartir educación formal en torno a un determinado tipo de educación y nivel. Entre las unidades educativas de EGB se pueden distinguir:

- Unidades educativas de EGB que ofrecen 1º, 2º y 3º ciclo.
- Unidades educativas de EGB que ofrecen sólo 1º y 2º ciclo.
- Unidades educativas de EGB que ofrecen sólo 3º ciclo.

**UNIDAD DE SERVICIO:** Es la concreción de la oferta de un servicio educativo en una localización (sede o anexo) de un establecimiento.

## Designaciones y funciones docentes

### Designaciones

**CARGO:** Lo constituye cada uno de los puestos de trabajo con que cuenta un establecimiento educativo, aprobados en su planta orgánica, que tienen asignada una partida presupuestaria y un conjunto de tareas a desempeñar por una persona.

Los cargos se clasifican en docentes y no docentes.

**CARGOS DOCENTES:** Son aquellos cargos asignados en la planta orgánica para funciones de carácter pedagógico.





**HORAS CÁTEDRA:** Es la unidad mínima de tiempo (40-50 minutos) para desarrollar actividades de enseñanza - aprendizaje en un establecimiento educativo.

La hora cátedra constituye la unidad de medida para la contratación de personal docente en el nivel EGB 3, Polimodal y Superior No Universitario.

Las horas cátedra se destinan principalmente al dictado de clases, pero también pueden ser dedicadas a capacitación, actividades de extensión, investigación u otras actividades.

El conjunto de horas cátedra aprobado, así como la distribución de las mismas por materia se fundamenta en el plan de estudios respectivo. La distribución de dichas horas por docente es competencia del establecimiento educativo.

**MÓDULOS/HORAS RELOJ:** Es similar a la hora cátedra pero su duración es de 60 minutos.

## Funciones

**TAREAS DE DIRECCIÓN Y GESTIÓN:** Son docentes que dirigen, supervisan y orientan la prestación del servicio educativo. En el nivel y en EGB cumplen esta tarea el director - regente, el vicedirector - subregente, secretario, u otro similar. En el nivel Polimodal y Superior cumplen estas funciones el rector - director, el vicerrector - vicedirector, secretario - prosecretario.

**FRENTE A AULA:** Son los docentes que desarrollan la enseñanza a los alumnos en forma directa y presencial y que tienen bajo su responsabilidad la conducción de las actividades pedagógicas del grupo escolar organizado. En el nivel, cumple esta tarea la maestra de sala. En la EGB la cumplen el maestro de grado, maestro de área, maestros de materias especiales, maestro especial, maestro recuperador u otro similar. En el Polimodal y Superior No Universitario son los profesores de cada una de las asignaturas (literatura, matemáticas, historia, geografía, u otro similar.)

**TAREAS DE APOYO:** Son los docentes que colaboran en la enseñanza. En el nivel Inicial son: el asistente educativo, el maestro auxiliar (averiguar), u otro similar. En EGB: el bibliotecario, el asistente social, el asistente educativo, maestro recuperador, ayudantes de trabajo práctico, u otros que cumplan funciones similares. En el nivel Polimodal y Superior No Universitario: el bibliotecario, el asesor pedagógico, preceptores, ayudantes de trabajo práctico (averiguar) u otros que cumplan tareas similares.



## Alumnos

**ALUMNO:** Es el sujeto que recibe educación dentro del sistema educativo.

**ALUMNO EGRESADO:** Es el alumno que ha cumplido con los requisitos de acreditación de los aprendizajes correspondientes a un nivel completo de enseñanza. Es decir, es aquel alumno que no adeuda ninguna materia, trabajo práctico u otro requisito. También alcanza esta condición cuando completa sus estudios a través de exámenes libres y de reválida, tomando como año de egreso la fecha del último examen aprobado.

**ALUMNO INTEGRADO:** Es el alumno con necesidades especiales incorporado a la educación común o de adultos con adecuaciones metodológicas o curriculares específicas.

**ALUMNO MATRICULADO:** Es la persona registrada de acuerdo a las normas pedagógicas y administrativas vigentes en una unidad educativa para recibir una enseñanza sistemática. Se puede denominar también alumno inscripto o alumno registrado. Una misma persona puede estar matriculada en varios servicios educativos.

